

Châlons-en-Champagne, le **07 JUIN 2022**

N° **41**-2022-LE-EP

**Arrêté préfectoral autorisant  
le plan d'épandage des boues issues  
du système d'assainissement collectif de Reims**

-----  
Le Préfet de la Marne

**Chevalier de la Légion d'Honneur  
Officier de l'Ordre National du Mérite**

**Vu** la directive européenne 2000/60/CE, établissant un cadre pour une politique communautaire dans le domaine de l'eau ;

**Vu** la directive n° 91/676/CEE du 12 décembre 1991 concernant la protection des eaux contre la pollution par les nitrates à partir de sources agricoles

**Vu** le Code de l'environnement, et notamment ses articles L.181-1 à L.181-32, L. 211-1, L. 211-1-1, L214-1 à L214-6, R. 214-1 à R. 214-56, R 211-25 à R 211-47 ;

**Vu** le code général des collectivités territoriales, en particulier l'article L 2224-8 ;

**Vu** l'arrêté du 19 décembre 2011 modifié relatif au programme d'actions national à mettre en œuvre dans les zones vulnérables afin de réduire la pollution des eaux par les nitrates d'origine agricole ;

**Vu** l'arrêté n° 2018/403 du 9 août 2018 du préfet de la région Grand-Est, établissant le programme d'actions régional en vue de la protection des eaux contre la pollution par les nitrates d'origine agricole pour la région Grand Est ;

**Vu** l'arrêté du 8 janvier 1998 modifié fixant les prescriptions techniques applicables aux épandages de boues sur les sols agricoles, pris en application de l'article R 211-43 du code de l'environnement ;

**Vu** l'arrêté du 30 avril 2020 modifié précisant les modalités d'épandage des boues issues du traitement des eaux usées urbaines pendant la période de covid-19 ;

**Vu** la circulaire DE/SDPGE/BLP n°9 du 18 avril 2005 concernant l'épandage des boues de stations d'épuration urbaines ; recommandations relatives aux contrôles du respect de la réglementation pour les services de police de l'eau et à l'information du public ;

**Vu** le schéma directeur d'aménagement et de gestion des eaux (SDAGE) Seine-Normandie en vigueur ;

**Vu** le schéma d'aménagement et de gestion des eaux (SAGE) Aisne-Vesle-Suippe, approuvé par arrêté inter-préfectoral le 16 décembre 2013 ;

**Vu** l'arrêté préfectoral n°22-2015-EPA portant reconnaissance la mission de recyclage agricole des déchets (MRAD) au sein de la chambre d'agriculture de la Marne comme organisme indépendant chargé du suivi des épandages dans la Marne ;

**Vu** l'arrêté préfectoral n° 14-2010-LE-EP, du 3 juin 2010, autorisant le plan d'épandage des boues issues de la station d'épuration de Reims, modifié par l'arrêté préfectoral n°49-2013-LE du 24 juillet 2013 ;

**Vu** la décision préfectorale n° 2018-669 du 14 juin 2021, en application de l'article R 122-3 du code de l'environnement, de ne pas soumettre à évaluation environnementale, la demande déposée par la Communauté Urbaine du Grand Reims, dans le cadre de la prolongation et de la révision du plan d'épandage des boues issues de la station d'épuration de Reims ;

**Vu** le dossier de demande d'autorisation environnementale concernant la révision du plan d'épandage des boues issues du système d'assainissement collectif de Reims, déposé le 2 juillet 2021 sous l'application ministérielle GUNenv, par la Communauté Urbaine du Grand Reims, représentée par Madame la Présidente Catherine Vautrin, et enregistré sous le n° AIOT-0100000513 ;

**Vu** l'avis du Schéma d'Aménagement et de Gestion des Eaux Aisne Vesle Suippe en date du 17 août 2021 ;

**Vu** l'avis du Parc Naturel Régional de la Montagne de Reims en date du 18 août 2021 ;

**Vu** l'avis de la délégation Marne de l'Agence Régionale de Santé (ARS) en date du 8 septembre 2021 ;

**Vu** l'avis de la mission de recyclage agricole des déchets (MRAD) de la Marne du 15 septembre 2021 ;

**Vu** les demandes de compléments transmises par l'application ministérielle GUNenv à la Communauté Urbaine du Grand Reims en dates du 2 juillet 2021 et du 20 septembre 2021 ;

**Vu** les versions modifiées n°2 puis n°3, du dossier de demande d'autorisation environnementale susvisé, déposées, sous l'application ministérielle GUNenv par la Communauté Urbaine du Grand Reims, en dates du 21 juillet 2021 puis du 9 novembre 2021 ;

**Vu** l'arrêté préfectoral n° 02-2022-LE-EP du 7 janvier 2022, portant ouverture de l'enquête publique entre le 1<sup>er</sup> février 2022 et le 3 mars 2022 ;

**Vu** le mémoire en réponse aux observations portées sur le registre d'enquête publique transmis par la Communauté Urbaine du Grand Reims à la commission d'enquête en date du 22 mars 2022 ;

**Vu** le rapport et l'avis favorable avec réserve de la commission d'enquête en date du 24 mars 2022 ;

**Vu** le rapport rédigé par le service en charge de la police de l'eau en date du 12 avril 2022 ;

**Vu** l'avis favorable émis par le Conseil départemental de l'environnement et des risques sanitaires et technologiques de la Marne en date du 09 mai 2022 ;

**Vu** les remarques formulées durant la phase contradictoire par la Communauté Urbaine du Grand Reims sur le projet d'arrêté préfectoral en date du 17 mai 2022 ;

**Considérant** que la demande de révision du plan d'épandage des boues issues du système d'assainissement de Reims, autorisé par arrêté préfectoral du 3 juin 2010 susvisé, est soumise à la délivrance d'une nouvelle autorisation car elle présente des modifications substantielles, au regard de l'article R. 181-46 du code de l'environnement ;

**Considérant** que le traitement d'hygiénisation, le stockage (permanent et temporaire) et le plan d'épandage des boues issues du système d'assainissement collectif de Reims respectent les prescriptions de l'arrêté du 8 janvier 1998 modifié fixant les prescriptions techniques applicables aux épandages de boues sur les sols agricoles et de l'arrêté du 30 avril 2020 modifié précisant les modalités d'épandage des boues issues du traitement des eaux usées urbaines pendant la période de Covid-19 ;

**Considérant** l'avis favorable de la mission de recyclage agricole des déchets (MRAD) de la Marne et de l'agence régionale de la santé du Grand Est susvisés ;

**Considérant** la recommandation de la commission d'enquête d'interdire à l'épandage la totalité de la surface des parcelles GUI02, HOU05, PAP02, PRO07, ORM04, ORM09, REG09, REG11 et RM03 situées tout ou partie dans les périmètres du captage de VRAUX ;

**Considérant** que la préservation des zones humides est d'intérêt général conformément à l'article L.211-1-1 du code de l'environnement et que le SAGE Aisne, Vesle Suipe impose, notamment par son règlement, la préservation des zones humides inventoriées ;

**Considérant** que l'article L. 181-12 du code de l'environnement permet au préfet d'imposer des prescriptions spécifiques nécessaires au respect des dispositions des articles L. 181-3 et L. 181-4 du code l'environnement ;

**Considérant** que les parcelles situées dans les périmètres de protection rapprochés des captages d'alimentation en eau potable ont été exclues de la surface d'épandage ainsi les parcelles dans les périmètres de protection éloignés n'autorisant pas cette pratique ;

**Considérant** que le périmètre d'épandage n'intègre, aucun site Natura 2000, aucune zone humide effective identifiée, aucune parcelle viticole et instaure une bande de protection le long des sites Natura 2000, des zones humides identifiées et des parcelles viticoles, sur laquelle l'épandage est interdit ;

**Considérant** que les prescriptions du présent arrêté permettent de garantir une gestion globale et équilibrée de la ressource en eau imposé par l'article L.211-1 du code l'environnement.

Sur proposition de Madame la Directrice départementale des territoires de la Marne.

**- ARRÊTE -**

## **Titre I - OBJET DE L'AUTORISATION**

### **ARTICLE 1 – Objet de l'autorisation**

La Communauté Urbaine du Grand Reims, représentée par Madame Catherine Vautrin, est autorisée, en l'application de l'article L. 214-3 du code de l'environnement et dans les conditions fixées par le présent arrêté, à mettre en œuvre le plan d'épandage des boues issues du système d'assainissement collectif de Reims tel que décrit dans les articles suivants :

Cette activité est visée par les rubriques suivantes de la nomenclature de l'article R. 214-1 du Code de l'environnement :

Rubrique	Intitulé	Régime	Arrêté de prescriptions générales
2.1.3.0	<p>Épandage de boues issues du traitement des eaux usées, la quantité de boues épandues dans l'année, produites dans l'unité de traitement considérée, étant :</p> <p>1° Quantité de matière sèche supérieure à 800 t/an ou azote total supérieur à 40 t/an (A)</p> <p>2° Quantité de matière sèche comprise entre 3 et 800 t/an ou azote total compris entre 0,15 t/an et 40 t/an (D)</p> <p>Pour l'application de ces seuils, sont à prendre en compte les volumes et quantités maximales de boues destinées à l'épandage dans les unités de traitement concernées.</p>	Autorisation	Arrêtés du 8 janvier 1998 et du 30 avril 2020

## **ARTICLE 2 – Description de l'activité**

– les boues issues du système d'assainissement collectif de Reims représentent 9 180 tonnes de MS/an avec chaux et 410 tonnes d'azote par an ;

– le périmètre d'épandage représente 12 696,97 ha dont la surface épandable est réduite à 10 936,67 ha ;

– le plan d'épandage concerne le territoire des 114 communes du département de la Marne suivantes :

Aigny, Ambonnay, Aougy, Auménancourt, Baconnes, Baslieux-les-Fismes, Bazancourt, Beine-Nauroy, Berméricourt, Berru, Betheniville, Bétheny, Billy-le-Grand, Boult-sur-Suippe, Bourgogne, Bouvancourt, Bouy, Branscourt, Brimont, Bussy-le-Château, Caurel, Cauroy-lès-Hermonville, Cernay-les-Reims, Châlons-en-Champagne, Champigny, Cherville, Condé-sur-Marne, Coolus, Cormicy, Courcy, Courville, Crugny, Cuperly, Dampierre-au-Temple, Dontrien, Ecury-sur-Cooles, Fagnières, Faux-Vésigneul, Fismes, Fontaine-sur-Aÿ, Fresne-lès-Reims, Hermonville, Isse, Jonchery-sur-Suippe, Jonchery-sur-Vesle, Jonquery, Juvigny, L'Épine, La Cheppe, La Croix-en-Champagne, La Veuve, Lagery, Lavannes, Les Grandes-Loges, Les Petites-Loges, Lhéry, Livry-Louvercy, Loivre, Magneux, Mairy-sur-Marne, Montigny-sur-Vesle, Mourmelon-le-Petit, Muizon, Nogent l'Abbesse, Nuisement-sur-Cooles, Ormes, Pévy, Prosnes, Prunay, Puisieux, Recy, Reims, Romain, Romigny, Rosnay, Saint-Etienne-au-Temple, Saint-Etienne-sur-Suippe, Saint-Hilaire-au-Temple, Saint-Hilaire-le-Grand, Saint-Hilaire-le-Petit, Saint-Jean-sur-Tourbe, Saint-Martin-sur-le-Pré, Saint-Rémy-sur-Bussy, Saint-Souplet-sur-Py, Saint-Thierry, Sainte-Marie-à-Py, Savigny-sur-Ardres, Selles, Sept-Saulx, Sillery, Somme-Suippe, Somme-Tourbe, Sommepy-Tahure, Souain-Perthes-les-Hurlus, Suippes, Thil, Thillois, Togny-aux-Boeufs, Tours-sur-Marne, Treslon, Trigny, Unchair, Vadenay, Val-de-Livre, Val-de-Vesle, Vandeuil, Vaudemange, Ville-en-Tardenois, Villers-Franqueux, Villers-Marmery, Vitry-la-Ville, Vraux, Warmeriville et Witry-lès-Reims

– les parcelles appartenant à ce plan d'épandage sont listées à l'annexe 1 (registre parcellaire) du présent arrêté ;

– la plate-forme de stockage, de 13 200 m<sup>2</sup> étanches, est située à proximité de la station de traitement de Reims. Elle est dimensionnée pour recevoir la totalité de la production de boues.



## **Titre II – PRESCRIPTIONS**

### **ARTICLE 3 – Prescriptions générales**

Les arrêtés suivants s'appliquent à l'activité :

- arrêté du 8 janvier 1998 modifié fixant les prescriptions techniques applicables aux épandages de boues sur les sols agricoles, pris en application de l'article R 211-43 du code de l'environnement ;
- arrêté du 19 décembre 2011 modifié relatif au programme d'actions national à mettre en œuvre dans les zones vulnérables afin de réduire la pollution des eaux par les nitrates d'origine agricole ;
- arrêté n° 2018/403 du 9 août 2018 du préfet de la région Grand-Est, établissant le programme d'actions régional en vue de la protection des eaux contre la pollution par les nitrates d'origine agricole pour la région Grand Est ;
- arrêté du 30 avril 2020 modifié précisant les modalités d'épandage des boues issues du traitement des eaux usées urbaines pendant la période de covid-19.

### **ARTICLE 4 – Prescriptions spécifiques**

#### a) Captage d'alimentation en eau potable

En l'absence d'un avis favorable d'un hydrogéologue agréé, la totalité de la surface des parcelles PAPO2, PRO07, ORM04 et ORM09, situées tout ou partie dans le périmètre éloigné du captage de VRAUX, est interdite à l'épandage.

#### b) Zone humide

Aucun sol identifié en zone humide réglementaire n'est apte à l'épandage. L'épandage est également interdit à moins de 5 mètres d'une zone humide réglementaire identifiée. Cette distance est portée à 35 mètres en cas de pente supérieure à 7 %.

#### c) Natura 2000

Aucune parcelle située dans un site Natura 2000 n'est apte à l'épandage. L'épandage est également interdit à moins de 5 mètres des sites Natura 2000. Cette distance est portée à 35 mètres en cas de pente supérieure à 7 %.

#### d) Vignes

L'épandage est interdit à moins de 100 mètres des vignes pendant la période de maturation du raisin et pendant les vendanges. De plus, dans un rayon de 500 m des vignes, durant ces périodes, le délai maximum d'enfouissement est ramené à 24 heures.

## **ARTICLE 5 – Localisation des parcelles et leur aptitude à l'épandage**

La carte de localisation des parcelles et leur aptitude à l'épandage figure en annexe 2 du présent arrêté.

Elles sont regroupées en 4 classes :

- **aptitude 0** : les épandages sont exclus pour des raisons réglementaires. Les surfaces concernées se situent à proximité d'habitations, de cours d'eau, d'un puits, dans un périmètre de protection de captage d'eau potable, la parcelle se situe dans une zone d'épandage des agro-industriels, ou en zone humide effective et dans les zones définies à l'article 4 du présent arrêté ;
- **aptitude 1** : les épandages sont autorisés mais sous certaines conditions. Il s'agit de parcelles dont le sol est peu profond et/ou hydromorphe pour lesquelles les apports doivent être proscrits en période d'excédent hydrique afin de limiter les risques de lessivage. Il est donc conseillé de ne débiter les épandages de printemps qu'à partir d'avril dans la mesure des possibilités d'accès aux parcelles et de clôturer la période d'apport avant le mois d'octobre ;
- **aptitude 2** : les épandages peuvent être effectués dans la mesure où l'accès aux parcelles ne pose pas de problème particulier de portance ou de dégradation de la structure du sol et dans le respect de la réglementation en vigueur ;
- **aptitude 3** : surfaces à moins de 100 m des vignes. L'épandage y est interdit en période de maturation du raisin et pendant les vendanges. Les épandages sont possibles au printemps.

## **ARTICLE 6 – Filières alternatives**

En cas d'impossibilité partielle ou complète de mise en œuvre de la filière agricole, les filières alternatives de la Communauté Urbaine du Grand Reims, permettant l'évacuation et le traitement des éventuelles boues non conformes ou excédentaires, sont :

- le co-compostage ;
- l'incinération pour de la valorisation énergétique ;
- l'enfouissement en centre de stockage de déchets ultimes.

## **Titre III – DISPOSITIONS GÉNÉRALES**

### **ARTICLE 7 – Durée et caractère de l'autorisation**

La présente autorisation est accordée pour une durée illimitée.

L'autorisation est accordée à titre personnel, précaire et révoquant sans indemnité de l'État conformément aux dispositions de l'article L. 181-22 du code de l'environnement.

### **ARTICLE 8 – Déclaration des accidents ou incidents**

Dès qu'il en a connaissance, le bénéficiaire est tenu de déclarer au préfet, les accidents ou incidents intéressant les installations, ouvrages, travaux ou activités faisant l'objet de la présente autorisation, qui sont de nature à porter atteinte aux intérêts mentionnés aux articles L.181-3 et L.181-4 du code de l'environnement.

Sans préjudice des mesures susceptibles d'être prescrites par le Préfet, le bénéficiaire est tenu de prendre ou faire prendre les dispositions nécessaires pour mettre fin aux causes de l'incident ou accident, pour évaluer ses conséquences et y remédier.

Le bénéficiaire est responsable des accidents ou dommages imputables à l'utilisation de l'ouvrage ou de l'installation, à la réalisation des travaux ou à l'aménagement en résultant ou à l'exercice de l'activité.

### **ARTICLE 9 – Contrôle des installations**

Les agents des services de l'État, notamment ceux chargés d'une mission de contrôle au titre de la police de l'eau, doivent avoir constamment libre accès aux installations, ouvrages, travaux ou activités autorisés par la présente autorisation, dans les conditions fixées par le code de l'environnement. Ils peuvent demander communication de toute pièce utile au contrôle de la bonne exécution du présent arrêté.

Le pétitionnaire est tenu de se conformer à tous les règlements existants ou à venir relatifs à la police des eaux.

Le maître d'ouvrage supporte les frais de toute modification de son activité nécessités par le respect de la qualité du milieu récepteur et qui peut lui être demandée.

En cas de non-respect des présentes prescriptions, l'administration prend les mesures nécessaires pour faire disparaître, au frais du demandeur, toute cause de dommage provenant de son fait, ceci sans préjudice de l'application des dispositions pénales relatives aux infractions à la législation sur l'eau.

### **ARTICLE 10 – Autres réglementations**

La présente autorisation ne dispense en aucun cas le bénéficiaire de faire les déclarations ou d'obtenir les autorisations requises par d'autres réglementations.

### **ARTICLE 11 – Réserve des droits des tiers**

Les droits des tiers sont et demeurent expressément réservés.

### **ARTICLE 12 – Abrogations**

L'arrêté préfectoral n° 14-2010-LE-EP, du 3 juin 2010, et l'arrêté préfectoral n°49-2013-LE du 24 juillet 2013 sont abrogés.

### **ARTICLE 13 – Publication et information des tiers**

Le présent arrêté est notifié au bénéficiaire, publié pendant une durée minimale de quatre mois sur le site internet des services de l'Etat du département de la Marne, est publié au recueil des actes administratifs de la Préfecture de la Marne, est adressé au SAGÉ Aisne-vesle-Suippe et aux mairies des communes, listées à l'article 2 du présent arrêté, où un extrait de cet arrêté est affiché pendant une durée minimale de 1 mois. Les maires de ces communes sont tenus de dresser procès-verbal de l'accomplissement de ces formalités.

## **ARTICLE 14 – Exécution**

Le Secrétaire général de la Préfecture de la Marne, la Directrice départementale des territoires de la Marne, la Présidente de la Communauté Urbaine du Grand Reims, les maires des communes, listées à l'article 2 du présent arrêté sont chargés, chacun en ce qui le concerne, de l'exécution du présent arrêté dont copie sera adressée pour information à monsieur le Sous-Préfet de Reims, à monsieur le Sous-Préfet de Vitry le François, au Directeur Régional de l'Environnement, de l'Aménagement et du Logement, au Directeur Territorial de l'Agence de l'Eau Seine-Normandie et au chef de service départemental de l'Office Français de la Biodiversité.

Pour le Préfet de la MARNE  
Le Secrétaire général



Émile SOUMBO

### Voies et délais de recours

*En application de l'article R. 181-50 du Code de l'environnement, la présente décision peut être déférée devant le tribunal administratif de Châlons-en-Champagne – 25, rue du Lycée – 51036 Châlons-en-Champagne Cedex soit par courrier, soit par le biais du site de téléprocédure [www.telerecours.fr](http://www.telerecours.fr)*

*1° Par le pétitionnaire, dans un délai de deux mois à compter de la date à laquelle la décision lui a été notifiée.*

*2° Par les tiers intéressés en raison des inconvénients ou des dangers que le fonctionnement de l'installation présente pour les intérêts mentionnés à l'article L. 181-3 du Code de l'environnement dans un délai de quatre mois à compter du premier jour de la publication ou de l'affichage de cette décision.*

*Le délai court à compter de la dernière formalité accomplie. Si l'affichage constitue cette dernière formalité, le délai court à compter du premier jour d'affichage.*

*La présente décision peut faire l'objet d'un recours gracieux auprès du préfet de la Marne ou hiérarchique auprès du ministre en charge de l'environnement dans le délai de deux mois.*

*Le silence gardé par l'administration pendant plus de deux mois sur la demande de recours administratif gracieux ou hiérarchique emporte décision implicite de rejet de cette demande conformément à l'article R. 421-2 du Code de justice administrative. Ce recours administratif prolonge de deux mois les délais mentionnés aux 1° et 2°.*

## Annexe 1

**Liste, surface et aptitude des parcelles appartenant au plan  
d'épandage des boues issues du  
système d'assainissement collectif de Reims**



N° parcelle	Commune parcelle	Réf. cadastrales	Lieu-dit	Cause d'exclusion	Aptitudes					Surface Potentiellement Epanachable
					Surface totale	Surface Apt. 3	Surface Apt. 2	Surface Apt. 1	Surface Apt. 0	
<b>Raison Sociale : SARL ADAM ET MIERAUX</b>										
ADA-01	BERRU (51)	V198, 200, 202 à 205	le mont rahé		15,20	15,20				15,20
ADA-104	BETHENY (51)	ZO 24 (on partie)	Fond des Pouillys		7,23		7,23			7,23
ADA-113	BETHENY (51)	ZP 38	les beauregards	Habitations	3,77		3,33	0,44		3,33
ADA-02	BERRU (51)	ZH 10 à 12, 22, 23	Les Champois		32,55					32,55
ADA-03	BERRU (51)	ZE 22 à 27, 38, 39	Les terrages		33,30		33,30			33,30
ADA-04	BERRU (51)	ZA 6 a b, 10	Les aiguillons		12,10		12,10			12,10
ADA-06	BERRU (51)	ZC 55	La roue des bouts		3,11		3,11			3,11
ADA-07	BERRU (51)	ZC 2	La roue de Caurel		3,74		3,74			3,74
ADA-09	BERRU (51)	ZB 16	Mont Pourvoi	Captage	1,79			1,79		0,00
ADA-21	BERRU (51)	ZB 49	La roue du bois de Witry		3,47					3,47
ADA-13	NOGENT L'ABBESSE (51)	ZC 151, 152	Les terres d'autel		0,99		0,99			0,99
<b>Nbre de parcelles : 11</b>										

**Raison Sociale : ALLART GILLES**

ALL-02	REIMS (51)	ZH 4 et 5	la croissette	Habitations	1,50			1,01	0,49	1,01
ALL-03	REIMS (51)	ZH6	La croissette	Habitations	2,72		0,82	1,90		0,82
ALL-01	PROSNES (51)	U125	Le bout de Montoisson	Habitations	6,23		4,54	1,69		4,54
ALL-09	VAL DE VESLE (51)	E 135, 140, 414, Za80	Les grandes Bovettes	Habitations + Superposition	107,69			107,69		0,00
ALL-10	ST ETIENNE SUR SUIPPE (51)	ZB29	La croissette		2,20		2,20			2,20
ALL-04	BETHENY (51)	AI 141 à 144	Le pissoir	Habitations	0,66			0,66		0,00
ALL-05	BETHENY (51)	ZR 41, 5 à 9	Courtemont	Puits pente <7% + Habitations	33,85		31,62	2,23		31,62
ALL-06	BETHENY (51)	ZL 8 et 9	la maye		23,00		23,00			23,00
ALL-114	BETHENY (51)	ZR 15	Sous les vignes		11,16		11,16			11,16
<b>Nbre de parcelles : 9</b>										

**Raison Sociale : SCEA ALLART**

ALT-13	BETHENY (51)	ZB 14	Coulmy	Habitations	0,49			0,41	0,08	0,41
ALT-03	BETHENY (51)	ZL 13	La fîchette		13,24		13,24			13,24
ALT-02	BETHENY (51)	ZL 7	la maye		6,00		6,00			6,00
ALT-10	CERNAY LES REIMS (51)	YB 42, 43 et 25	Les champs virés		6,44		6,44			6,44
ALT-06	BRIMONT (51)	ZH23	Les vaugeriaux		4,99		4,99			4,99
ALT-01	VANDEUIL (51)	ZD 46	La grosse tête	[ETM] > valeur limite	2,77			2,77		0,00
ALT-07	WITRY LES REIMS (51)	ZI 2 et 3	Chanon	Superposition	34,22			34,22		0,00
ALT-08	WITRY LES REIMS (51)	ZI 6 et 7	Les petites volées	Puits pente <7% + Superposition	25,58			25,58		0,00
ALT-09	WITRY LES REIMS (51)	ZX 13	La voie Saint Jean	Habitations + Superposition	2,44			2,44		0,00
ALT-11	VAL DE VESLE (51)	ZA 22, 23	Les grandes bovettes	Superposition	38,66			38,66		0,00
ALT-12	VAL DE VESLE (51)	ZA 36	Les grandes bovettes	Habitations + Superposition	19,33			19,33		0,00

ALT-05	REIMS (51)	AK 245 à 248	Le Maroc	Habitations	5,52	5,52	0,00
--------	------------	--------------	----------	-------------	------	------	------

Nbre de parcelles : 12

**Raison Sociale : ALLART VERONIQUE**

ALV-02	CERNAY LES REIMS (51)	AD 23	Les grandes commisières	[ETM] > valeur limite	0,99		0,00
ALV-08	BEINE NAUROY (51)	D 561	Sous les Monts	Superposition	10,31		0,00
ALV-01	BETHENY (51)	ZE22,12	La croix bazin	En bio	12,64		0,00

Nbre de parcelles : 3

**Raison Sociale : ARNOULD HUBERT**

ARN-14	LA VEUVE (51)	YK-18,19	Le Mont Trépin	Puits pente <7%	5,75	5,63	0,12	5,63
ARN-05	JUVIGNY (51)	ZW 17 à 20	La voie de l'Épine		15,51	15,51		15,51
ARN-07	JUVIGNY (51)	YB 5 (en partie)	Les Marchères	Zone inondable	4,80		4,80	0,00
ARN-13	JUVIGNY (51)	ZW 44	La Grosse Borne	Habitations + Cours d'eau pente <7%	6,95	5,05	1,90	5,05
ARN-02	ST MARTIN SUR LE PRE (51)	ZL 17, 15 (en partie)	Les Vigneules	Habitations	19,36		19,24	19,24
ARN-03	ST MARTIN SUR LE PRE (51)	ZL 40, 47	Les Vanneaux		18,04		18,04	18,04

Nbre de parcelles : 6

**Raison Sociale : EARL DE LA GUENELLE**

ARR-08	TOGNY AUX BOEUF (51)	ZI 17	Les vignes		7,37		7,37	7,37
ARR-09	TOGNY AUX BOEUF (51)	ZI 25, 42	Les quatre Champs		10,15		10,15	10,15
ARR-10	TOGNY AUX BOEUF (51)	ZB 2 à 5, 38	Le Cran de Cernon		2,47		2,47	2,47
ARR-18	MAIRY SUR MARNE (51)	ZI 30, 33	La Naue des Bras		19,75		19,75	19,75
ARR-04	TOGNY AUX BOEUF (51)	ZD 39	La Corbeille		12,39		12,39	12,39
ARR-05	TOGNY AUX BOEUF (51)	ZC 16 à 20	La Fourchoire		18,44		18,44	18,44
ARR-06	TOGNY AUX BOEUF (51)	ZE 9	Les Vignettes		1,56		1,56	1,56
ARR-07a	TOGNY AUX BOEUF (51)	ZI 12, 13	La Borde		14,34		14,34	14,34
ARR-02	TOGNY AUX BOEUF (51)	ZD 16, 17	Les Argers		22,23		22,23	22,23
ARR-11	FAUX VESIGNEUL (51)	ZC 15 à 17 YS 19	La Naue Saint-jean/Les Muriers		21,82		21,82	21,82
ARR-13	FAUX VESIGNEUL (51)	ZE 36	L'Allemaigne		2,56		2,56	2,56
ARR-07b	VITRY LA VILLE (51)	ZN 4, 32	La Borde		12,87		12,87	12,87
ARR-01	TOGNY AUX BOEUF (51)	ZE 99, 100, 16	Les Bouvraux	Habitations	20,03	17,78	2,25	17,78
ARR-03	FAUX VESIGNEUL (51)	ZD 8	La Corbeille		1,79	1,79		1,79
ARR-12	FAUX VESIGNEUL (51)	YP 17	Le Nauzet		4,70	4,70		4,70
ARR-21	AIGNY (51)	ZT12	Le mont Rahé	Habitations	22,10	20,84	1,26	20,84
ARR-23	AIGNY (51)	ZR 13	Le mélier	Habitations	2,52	2,50	0,02	2,50

Nbre de parcelles : 17

**Raison Sociale : SCEA DES COURTS BOURREAUX**

AUB-11a	LIVRY LOUVERCY (51)	ZX : 2, 3 (en partie)	Haute Terre de la Presle	Cours d'eau pente <7% + Zone inondable	11,28	11,28	0,26	11,28
AUB-03	LIVRY LOUVERCY (51)	Y06, 9	la marzelle		14,19	13,93		13,93
AUB-02	LIVRY LOUVERCY (51)	YX11 à 16	les cinq septiers	Puits pente <7%	28,12	27,95	0,17	27,95
AUB-01	LIVRY LOUVERCY (51)	YX18, 21 à 23	Les courts bourreaux	Habitations + Puits pente <7%	35,36	33,21	2,15	33,21
AUB-05	LIVRY LOUVERCY (51)	YB16 à 18	Massecreux	Cours d'eau pente <7%	1,50	1,28	0,22	1,28
AUB-06	MOURMELON LE PETIT (51)	ZD22, 23	Massecreux	Zone humide + Cours d'eau pente <7%	2,38	1,90	0,48	1,90
AUB-07	MOURMELON LE PETIT (51)	ZD20	Massecreux	Habitations	0,85	0,26	0,59	0,26
AUB-08	MOURMELON LE PETIT (51)	ZD12	Massecreux	Zone humide	1,14	1,12	0,02	1,12
AUB-09	MOURMELON LE PETIT (51)	ZD20	Massecreux	Habitations + Cours d'eau pente <7%	2,00	1,39	0,61	1,39



AUB-11b	SEPT SAULX (51)	ZI 15, 16	Haute terre de la presle	Habitations	13,33	12,05	1,28	12,05	17,88	17,88	17,88	17,88	17,88	17,88
AUB-12	VAUDEMANGE (51)	ZR 1	Le Champs d'épernay	Habitations	31,95		29,73	29,73	14,41	14,41	14,41	14,41	14,41	14,41
AUB-04	VAUDEMANGE (51)	ZR 2	Le mont bardon	Puits pente <7%	30,06		30,05	30,05	3,00	3,00	3,00	3,00	3,00	3,00
AUB-10	VAUDEMANGE (51)	ZI 21 à 24 ; YB 21 à 24	L'éteple		3,70		3,70	3,70						3,70

Nbre de parcelles : 13

**Raison Sociale : EARL DU MELIER**

BAC-29	STE MARIE A PY (51)	ZL 15, 16	Valvaux		17,88									17,88
BAC-22	STE MARIE A PY (51)	ZV 13, 14, 26	Haute Charmille		14,41				14,41	14,41	14,41	14,41	14,41	14,41
BAC-23	STE MARIE A PY (51)	ZV 23	Mont de Pierre		18,73				18,73	18,73	18,73	18,73	18,73	18,73
BAC-25	STE MARIE A PY (51)	ZV 4	Cabaret		3,00				3,00	3,00	3,00	3,00	3,00	3,00
BAC-03	ISSE (51)	ZI 24	La Nau Cherton		9,40				9,40	9,40	9,40	9,40	9,40	9,40
BAC-06	ISSE (51)	ZH 4	Champs La Mame		10,10				10,10	10,10	10,10	10,10	10,10	10,10
BAC-05	ISSE (51)	J 3, K 4	La petite Butte		33,24				33,24	33,24	33,24	33,24	33,24	33,24
BAC-01	ISSE (51)	ZM 17	Route d'Ambonny	Habitations	7,10				6,94	6,94	6,94	6,94	6,94	6,94
BAC-02	ISSE (51)	ZI 19	Le Melier		6,85				6,85	6,85	6,85	6,85	6,85	6,85
BAC-27	ST SOUPLET SUR PY (51)	YR 2	Les Indis		5,61				5,61	5,61	5,61	5,61	5,61	5,61

Nbre de parcelles : 10

**Raison Sociale : SCEA CLAIREFONTAINE**

BAR-09a	CONDE SUR MARNE (51)	ZI 1, 3, 5, 7, 8, 39	Cochat		31,83					31,83	31,83	31,83	31,83	31,83
BAR-11	AMBONNAY (51)	ZD 30 à 32	Champs d'Argent		1,32				1,32	1,32	1,32	1,32	1,32	1,32
BAR-12	AMBONNAY (51)	ZC 45, 47, 48, 69	Champ perdu		1,79				1,79	1,79	1,79	1,79	1,79	1,79
BAR-12v	AMBONNAY (51)	ZC 45, 47, 48, 69	Champ perdu		0,34			0,34	0,34	0,34	0,34	0,34	0,34	0,34
BAR-16	CHERVILLE (51)	ZE 21	Culée le borne		2,06				2,06	2,06	2,06	2,06	2,06	2,06
BAR-01	CONDE SUR MARNE (51)	ZO 14, 15	Champ prezot	Habitations	9,27				8,08	8,08	8,08	8,08	8,08	8,08
BAR-02a	CONDE SUR MARNE (51)	ZN 2, 4	Grande seule		6,85				6,62	6,62	6,62	6,62	6,62	6,62
BAR-04a	CONDE SUR MARNE (51)	ZO 1 à 4, 17, 18	Chemin de Moreuil		23,62				23,62	23,62	23,62	23,62	23,62	23,62
BAR-05a	CONDE SUR MARNE (51)	ZR 5	Le fond des bourreaux		25,60			25,60	25,60	25,60	25,60	25,60	25,60	25,60
BAR-06	CONDE SUR MARNE (51)	ZR 8 à 10, 12, 13 ; ZL 3 ; ZP 1 à 4, 21	Les bourreaux		56,20				56,20	56,20	56,20	56,20	56,20	56,20
BAR-07	CONDE SUR MARNE (51)	ZS 20, 23, 33	Les églisottes	Habitations	2,47				2,06	2,06	2,06	2,06	2,06	2,06
BAR-08	CONDE SUR MARNE (51)	ZV 11 à 13 ; ZI 30, 31, 33, 36, 37	Le poncet	Puits pente <7% + Zone humide	26,02				25,54	25,54	25,54	25,54	25,54	25,54
BAR-09b	ISSE (51)	ZR 37, 39, 40, 42, 43, 47	Cochat		15,24				15,24	15,24	15,24	15,24	15,24	15,24
BAR-04b	TOURS SUR MARNE (51)	YB 10, 12	Chemin de Moreuil		36,22				36,22	36,22	36,22	36,22	36,22	36,22
BAR-02b	TOURS SUR MARNE (51)	YB 7, 15, 17 à 20	Grande seule		18,06				17,76	17,76	17,76	17,76	17,76	17,76
BAR-03	TOURS SUR MARNE (51)	ZM 36, 97	Carré		7,25				6,93	6,93	6,93	6,93	6,93	6,93
BAR-05b	TOURS SUR MARNE (51)	YA 9, 17, 18	Le fond des bourreaux		24,94			24,94	24,94	24,94	24,94	24,94	24,94	24,94
BAR-14v	VAUDEMANGE (51)	ZY 8	Gloriette		0,64			0,48	0,48	0,48	0,48	0,48	0,48	0,48
BAR-14	VAUDEMANGE (51)	ZY 8	Les chermes		1,70				1,70	1,70	1,70	1,70	1,70	1,70
BAR-15	VAUDEMANGE (51)	ZY 49	Buire	Habitations	6,60				5,71	5,71	5,71	5,71	5,71	5,71
BAR-10	VAUDEMANGE (51)	YA 7 à 10	Villers		3,09				3,09	3,09	3,09	3,09	3,09	3,09
BAR-13	VILLERS MARMERY (51)	ZE 23												

Nbre de parcelles : 22

**Raison Sociale : EARL BERRIOT LEMAL**

BEL-15	CORMICY (51)		Entrée du chemin du bac		4,26				4,26	4,26	4,26	4,26	4,26	4,26
BEL-09	CAUROY LES HERMONVILLE (51)	ZH 6	les épinettes	Cours d'eau pente <7%	13,75				11,46	11,46	11,46	11,46	11,46	11,46
BEL-20	CAUROY LES HERMONVILLE (51)	ZB130,131,146,147	les cents clous		6,59				6,59	6,59	6,59	6,59	6,59	6,59
BEL-21	CAUROY LES HERMONVILLE (51)	ZC 52, 53, 24 à 26	CHEMIN DU GODAT		10,41				10,41	10,41	10,41	10,41	10,41	10,41

BEL-22	CAUROY LES HERMONVILLE (51)	Z1110	Avigneux chemin des prés	Cours d'eau pente <7%	11,82	11,29	0,53	11,29
BEL-04	CORMICY (51)	W22 à 24	Dernière le tour		9,71	9,71		9,71
BEL-02	CORMICY (51)	X 13, 126	Le chemin de Sainte Marguerite		4,60	4,60		4,60
BEL-21v	CAUROY LES HERMONVILLE (51)	ZC 52, 53, 24 à 26	CHEMIN DU GODAT		3,30	3,30		3,30

**Nbre de parcelles : 8**

**Raison Sociale : EARL BERTRAND**

BER-11	JUVIGNY (51)	YA 10 à 13	Traquiers		10,49	10,49		10,49
BER-15	JUVIGNY (51)	ZV 28 à 33	petite marchère		9,11	9,11		9,11
BER-10	JUVIGNY (51)	ZX 24, 27 à 32, 64 à 67	Voie de l'Epine	Puits pente <7% + Habitations	33,40	30,43	2,97	30,43
BER-16	LA VEUVE (51)	Y161	La petite nau		3,50	3,50		3,50

**Nbre de parcelles : 4**

**Raison Sociale : BETTINGER THIERRY**

BET-17	BOULT SUR SUIPPE (51)	X70, 71, 73, 74, 128, 129	Les carelles		15,62	15,62		15,62
BET-09	BOULT SUR SUIPPE (51)	Y 171 et 174	Chemin Saut saint-Rémy	Habitations + Superposition	31,17		31,17	0,00
BET-08	BOULT SUR SUIPPE (51)	Y 176, 178, 182, 185 et 205	Chemin Saut Saint-Rémy	Habitations + Superposition	35,32		35,32	0,00

**Nbre de parcelles : 3**

**Raison Sociale : EARL DES BLES D'OR**

BLE-03	BOUY (51)	Z65 à 7	le traversin	Habitations	17,34	15,73	1,61	15,73
BLE-01	BOUY (51)	ZT41 à 43, 45, 47 à 49, 54, 55	La fouine	Habitations	40,44	36,26	4,18	36,26
BLE-04a	BOUY (51)	Z52	Le traversin		34,31	34,31		34,31
BLE-02	BOUY (51)	ZV 2	les vignes		9,56	9,56		9,56
BLE-12	BOUY (51)	ZX2	LES VARILLES		5,67	5,67		5,67
BLE-13	BOUY (51)	YA 14	VAL DE NOUE		2,34	2,34		2,34
BLE-05a	ST HILAIRE AU TEMPLE (51)	ZN 2 à 5	noe de poutreuil		6,98	6,98		6,98
BLE-09	VADENAY (51)	ZR3	LA PLANCHETTE	Habitations	7,66	7,60	0,06	7,60
BLE-10	VADENAY (51)	ZR 15	BASSE PLANCHETTE	Cours d'eau pente <7% + Zone humide	6,82	6,79	0,03	6,79
BLE-05b	VADENAY (51)	ZN 2 à 5	Noe de Poutreuil	Habitations	5,15	5,06	0,09	5,06
BLE-04b	LIVRY LOUVERCY (51)	ZS 2	Le Traversin	Habitations	13,05	11,44	1,61	11,44

**Nbre de parcelles : 11**

**Raison Sociale : SCEAV CHALMET BLOQUET**

BLO-77	COURVILLE (51)	ZK 2 et 8	La croix du paon	Cours d'eau pente <7% + pente	16,69	11,71	4,98	11,71
BLO-77v	COURVILLE (51)	ZK 2 et 8	La croix du paon		0,11	0,11		0,11
BLO-79a	COURVILLE (51)	ZE 14 à 16	La belle Hélène		21,89	21,89		21,89
BLO-34	CRUGNY (51)	ZB 35 à 38	la justice		9,44	9,44		9,44
BLO-63	UNCHAIR (51)	ZD 29, 43, 46	La meule		15,10	15,10		15,10
BLO-64	UNCHAIR (51)	ZD12	La fosse au beurre	Habitations	12,94	12,71	0,23	12,71
BLO-79c	MAGNEUX (51)	ZH 55	La belle Hélène		0,27	0,27		0,27
BLO-79b	UNCHAIR (51)	ZA 14 à 16	La belle Hélène		14,57	14,57		14,57
BLO-68	UNCHAIR (51)	ZA 5 à 7	Les rouges draps		12,40	12,40		12,40
BLO-68v	UNCHAIR (51)	ZA 5 à 7	les rouges draps		2,80	2,80		2,80

**Nbre de parcelles : 10**

**Raison Sociale : SCEA DE BERMECOURT**

BMC-08	BERMECOURT (51)	ZC 21, 23	Chemin des Boeufs		24,35	24,35		24,35
BMC-09	BERMECOURT (51)	ZC 7	Berchamps		24,07	24,07		24,07
BMC-10	BERMECOURT (51)	ZC 17			8,86	8,86		8,86



**Nbre de parcelles : 6**

**Raison Sociale : EARL BOUDOT**

BOU-02	BETHENY (51)	ZH25	la fin		2,63		2,63		2,63		13,18		13,18		2,63		2,63		2,63		0,00
BOU-03	BETHENY (51)		carrelle d'empas																		

**Nbre de parcelles : 2**

**Raison Sociale : EARL FERME SAINT LOUIS**

BOV-23	LA VEUVE (51)	ZY 1	Couillard		6,67		6,66		6,56		0,11		0,11		6,56		6,56		6,56		5,52
BOV-17	ST MARTIN SUR LE PRE (51)	ZK10	Les épinettes		5,52		5,52		5,52						5,52		5,52		5,52		21,05
BOV-02	RECY (51)	ZE 3 à 6	Noue de Pargny		21,05				21,05						21,05		21,05		21,05		3,90
BOV-04	RECY (51)	Y11	La voie des greniers		3,90				3,90						3,90		3,90		3,90		31,64
BOV-06	RECY (51)	ZK 10, 11	Saint Mange		31,64				31,64						31,64		31,64		31,64		57,73
BOV-25	LA VEUVE (51)	ZW 3,5,7	La Tisseleignerie		57,73				57,73						57,73		57,73		57,73		28,24
BOV-01	LA VEUVE (51)	ZX 11, 14	La Savelonnière		31,42				28,24		3,18		3,18		28,24		28,24		28,24		6,81
BOV-03	LA VEUVE (51)	ZY 13	Le mont couillard		6,81				6,81						6,81		6,81		6,81		37,65
BOV-14	LA VEUVE (51)	ZX : 13 en partie, et ZY 11 en partie	La savetonnaie		37,65				37,65						37,65		37,65		37,65		58,37
BOV-05	LA VEUVE (51)	ZV 3, 5, 7, 8, 9	Noue Saint Etienne		58,37				58,37						58,37		58,37		58,37		2,73
BOV-12	LA VEUVE (51)	YA 17 (en partie)	Les froides terres		2,73				2,73						2,73		2,73		2,73		32,61
BOV-07	LA VEUVE (51)	YA : 16, 17 (en partie), 21	Les froides terres		32,61				32,61						32,61		32,61		32,61		16,35

**Nbre de parcelles : 12**

**Raison Sociale : EARL BERGE**

BRG-02	LOVRE (51)	ZL 15, 39 et 40	LE GLOYAT		16,47				16,35		0,12		0,12		16,35		16,35		16,35		5,59
BRG-03	LOVRE (51)	ZV 7	LES RENARDIERES		6,71				5,59		1,12		1,12		5,59		5,59		5,59		0,00

**Nbre de parcelles : 2**

**Raison Sociale : EARL BRIFFAUT DAMIEN**

BRI-04	FRESNE LES REIMS (51)	ZK 1002 à 1004	La fosse au loup		81,96						81,96		81,96								0,00
BRI-03	FRESNE LES REIMS (51)	ZD 1024, 1025	les essais		11,73						9,21		9,21								9,21
BRI-02	FRESNE LES REIMS (51)	ZC 1031	le champ Henry		4,41						4,41		4,41								0,00
BRI-01	FRESNE LES REIMS (51)	ZN 1026, 1027	le croix maître pierre		2,65						1,84		1,84								1,84
BRI-06	BOULT SUR SUIPPE (51)	U 43, 44, 46, 47, 50, 203j et k, 204f et k, 205j et k, 206, 299	Le Mont de Bourgogne		17,70						17,70		17,70								0,00
BRI-05	BAZANCOURT (51)	ZA 5	Le chemin de l'écaille		51,18						51,18		51,18								0,00

**Nbre de parcelles : 6**

**Raison Sociale : EARL DU BUISSONNET**

BUI-02	LIVRY LOUVERCY (51)	YM 6 à 9	Farman		17,10				16,87		0,23		0,23		16,87		16,87		16,87		16,87
BUI-03	LIVRY LOUVERCY (51)	YL 8 à 14	Buisson Lederc		49,50				49,50				49,50		49,50		49,50		49,50		49,50
BUI-01	LIVRY LOUVERCY (51)	YI 27	Les vauquillons		13,56				13,56				13,56		13,56		13,56		13,56		13,56
BUI-04a	LIVRY LOUVERCY (51)	ZR 116,118, 121	Courbetons		2,78				2,64		0,14		0,14		2,64		2,64		2,64		2,64
BUI-04b	LIVRY LOUVERCY (51)	ZR 110, 112, 114, 116,118, 121	Courbetons		2,73				2,24		0,49		0,49		2,24		2,24		2,24		2,24

**Nbre de parcelles : 5**

**Raison Sociale : SCEA DE PUIVART**

CHA-26	PROSNES (51)	Y 30	La Voyette		5,50				5,50				5,50		5,50		5,50		5,50		5,50
CHA-37	PROSNES (51)	Y 1140 à 1143, 1147 à 1150, 1162, 1284, 1291, 1293, 1330	Le Bout des Arbres		4,05				3,90		0,15		0,15		3,90		3,90		3,90		3,90
CHA-05	PUISIEULX (51)	ZA 18	Les petites Vignes		1,65				1,65				1,65		1,65		1,65		1,65		1,65

CHA-03	PUISIEUX (51)	Z 38	Pompelle Nord		5,08			5,08			
CHA-02	PUISIEUX (51)	A 34, 35	Pompelle Sud		9,75		9,75				5,08
CHA-05v	PUISIEUX (51)	ZA 18	les petites vignes		0,46		0,46				9,75
CHA-01	SILLERY (51)	ZO 3	La parc	Habitations + Puits pente <7%	16,60		14,42			2,18	14,42

Nbre de parcelles : 7

**Raison Sociale : EARL DU PETIT JARD**

CHB-01b	VADENAY (51)	ZS 8 à 13	Le Mont Garonne		41,45		41,45				41,45
CHB-02	ECURY SUR COOLE (51)	ZN 59, 62	Mont Ecouvet	Zone humide	20,40		20,15		0,25		20,15
CHB-04	CUPERLY (51)	YD 31, 32	Cuperly		6,06		6,06				6,06
CHB-05	CUPERLY (51)	YB 12 à 16, 22	La Perte		32,53		32,53				32,53
CHB-01a	CUPERLY (51)	YD 2, 3	Les Carrés de Bouillon		4,64		4,64				4,64
CHB-03	COOLUS (51)	ZM 3, 4	Les Communes		5,64		5,64				5,64

Nbre de parcelles : 6

**Raison Sociale : CHOPITON PHILIPPE**

CHO-07	COURCY (51)	ZI20, 22	Coulemelles		8,55		8,55				8,55
CHO-09	COURCY (51)	ZO9	Saint Hippolyte		6,26		6,26				6,26
CHO-06	BOUVANCOURT (51)	OC281, 283, 285, 286, 1019	Petit Fontaine	Habitations	3,20		1,83		1,37		1,83
CHO-01a	BOUVANCOURT (51)	ZL1 à 5, 81	Rond chêne		24,68		24,68				24,68
CHO-02	BOUVANCOURT (51)	ZO4, 5	Terrière	Habitations	11,43		10,62		0,81		10,62
CHO-03	BOUVANCOURT (51)	ZM200	Pissoitte		4,61		4,61				4,61
CHO-04	BOUVANCOURT (51)	OC 138	Longues Royes		3,31		3,31				3,31
CHO-01b	PEVY (51)	ZL 5 (partie)	Rond Chêne		0,95		0,95				0,95

Nbre de parcelles : 8

**Raison Sociale : EARL CHRETIEN PATRICE**

CHP-01	BERMERICOURT (51)	ZC 31, 32			11,68		11,68				11,68
CHP-03	BERMERICOURT (51)	ZE 32, 34, 36, 39			22,46		22,46				22,46
CHP-04	BERMERICOURT (51)	ZC 18			10,00		10,00				10,00
CHP-05	BERMERICOURT (51)	ZH 11 à 14			25,93		25,93				25,93

Nbre de parcelles : 4

**Raison Sociale : SCEA CHRETIEN GERARD**

CHR-20	HERMONVILLE (51)	E221, 224, 225, 228 à 235, 237	Les Garinets	Cours d'eau pente <7%	5,36		4,67		0,69		4,67
CHR-22	HERMONVILLE (51)	V 58	Le Pont Rouge		1,50		1,50				1,50
CHR-01	HERMONVILLE (51)	Y 196	L'homme mort	Habitations	6,07		5,77		0,30		5,77
CHR-15	HERMONVILLE (51)	Y 197	Terrain de foot	Habitations	3,06		1,56		1,50		1,56
CHR-05	HERMONVILLE (51)	X 61 à 65	Le Calvert		4,43		4,43				4,43
CHR-02	HERMONVILLE (51)	X 71, 72	poule d'aine		6,36		6,36				6,36
CHR-04	HERMONVILLE (51)	X 26	le vivier colin	Cours d'eau pente <7%	5,49		5,07		0,42		5,07
CHR-09v	THIL (51)	Y 50 à 52	les cents fosses	Habitations	1,72		1,18		0,54		1,18
CHR-08	LOVRE (51)	ZT 10	Loivre		2,50		2,50				2,50
CHR-09	THIL (51)	Y 50 à 52	les cents fosses		0,03		0,03				0,03
CHR-10	THIL (51)	Y 69 à 71	les localites		0,76		0,76				0,76
CHR-11	ST THIERRY (51)	Y 22	les courtes pièces		5,05		5,05				5,05
CHR-12	ST THIERRY (51)	Y 26 à 28	les courtes pièces		2,06		2,06				2,06
CHR-07	VILLERS FRANQUEUX (51)	Y 4, 5	les crayères		4,65		4,65				4,65
CHR-17	VILLERS FRANQUEUX (51)	Y 33	Les queues		1,46		1,46				1,46
CHR-06	VILLERS FRANQUEUX (51)	Z 1	poule daine		2,37		2,37				2,37
CHR-16	VILLERS FRANQUEUX (51)	Z 15	Les ruelles		1,00		1,00				1,00

CHR-21	VILLERS FRANQUEUX (51)	Z 61, 62, 64	les fonds	1,02			1,02		1,02		1,02		1,02
CHR-13	THIL (51)	Z 108	les meaux d'eau	0,76			0,76		0,76		0,76		0,76
CHR-14	THIL (51)	Z 28	le fond des dosseux	1,15			1,15		1,15		1,15		1,15
CHR-19	THIL (51)	Z 88	Chauffour	1,44			1,44		1,44		1,44		0,00
CHR-18	THIL (51)	Z 19	Les revers	1,12			1,12		1,12		1,12		0,00
CHR-03	HERMONVILLE (51)	X 47 et 48	Le Mont Charpentier	20,19			20,19		20,19		20,19		20,19

Nbre de parcelles : 23

**Raison Sociale : MONSIEUR SAMUEL COCTEAU**

COC-02b	ISSE (51)	ZR 29 à 31	La bouette	15,40			15,40		15,40		15,40		15,40
COC-02a	CONDE SUR MARNE (51)	ZT13 à 15, 17	la bouette	11,17			11,17		11,17		11,17		11,17
COC-08	CONDE SUR MARNE (51)	ZK 33, 34	Le poncet	22,19			22,19		22,17		0,02		22,17

Nbre de parcelles : 3

**Raison Sociale : EARL DE LA CUMINE**

COI-04a	LIVRY LOUVERCY (51)	ZX 6, 7, 9	Les hautes Terres de la Presle	31,36			31,36		31,32		0,04		31,32
COI-01	LIVRY LOUVERCY (51)	ZY 14	La Placard	10,38			10,38		9,88		0,50		9,88
COI-02	LIVRY LOUVERCY (51)	YE 45	Derrière les murs	10,27			10,27		6,59		3,68		6,59
COI-03	LIVRY LOUVERCY (51)	YW 15 à 19	Le Petit Mont	37,97			37,97		37,97				37,97
COI-13	LIVRY LOUVERCY (51)	YI 29 en partie	Vauquillons	16,50			16,50		16,31		0,19		16,31
COI-04b	SEPT SAULX (51)	ZI 9, 22 à 24	Les hautes terres de la Presle	8,74			8,74		8,74				8,74
COI-05	AIGNY (51)	ZIV 10	La Chayère	6,87			6,87		6,87				6,87

Nbre de parcelles : 7

**Raison Sociale : EARL COLINART FRANCK**

COL-04	BRIMONT (51)	ZA 8 à 10 ; ZS 8 à 10	L'aviation 1	8,80			8,80		8,69		0,11		8,69
COL-31	BRIMONT (51)	ZR : 24	Aviation 2	4,17			4,17		4,17				4,17
COL-32	BRIMONT (51)	ZO : 90	la déchetterie	3,12			3,12				3,12		0,00
COL-38	BRIMONT (51)	ZK 4	Brimont 1 - La palon	10,00			10,00		10,00				10,00
COL-12	VILLERS FRANQUEUX (51)	Y 23, 24	Villers Franquaux	1,25			1,25		1,25				1,25
COL-07	THIL (51)	Y 23, 24	Thil	3,80			3,80		3,80				3,80
COL-02	COURCY (51)	ZN 18, 19	La couture	23,98			23,98		20,32		3,66		20,32
COL-03	COURCY (51)	ZL 16, 17	La fosse cochon	9,60			9,60		8,64		0,96		8,64
COL-10	COURCY (51)	ZL 36 à 38	entre deux voies	0,88			0,88		0,88				0,88
COL-05	COURCY (51)	ZM 35	La Charme	6,70			6,70		6,70				6,70
COL-08	LOIVRE (51)	ZH 35 à 37	entre canal et chemin	3,97			3,97		2,61		1,36		2,61
COL-06	COURCY (51)	Z 273	Le bois de Brimont	5,50			5,50		5,50				5,50
COL-01	COURCY (51)	ZK 12 à 14	Mont Piolin	42,61			42,61		40,75		1,86		40,75
COL-13	COURCY (51)	ZE 2, 3	la base	11,75			11,75		7,16		4,59		7,16

Nbre de parcelles : 14

**Raison Sociale : SCEA DE LA COMMANDERIE**

COM-07	L EPINE (51)	D 957 ; ZN 25, 26	Le champ de manoeuvre	9,00			9,00		9,00				9,00
COM-06	L EPINE (51)	ZP 01, 02, 21	Le Voyer 2 / Côte aux arbres	12,98			12,98		12,98				12,98
COM-05	L EPINE (51)	ZP 1	Voyeux 1B / Revers du Voyeux	5,90			5,90		5,90				5,90
COM-04	L EPINE (51)	ZR 17	Voyeux 1A / Revers du Voyeux	7,61			7,61		7,61				7,61
COM-03	CHALONS EN CHAMPAGNE (51)	ZE 16, 17	Folie 3 / Côte Mahout	10,95			10,95		10,90		0,05		10,90

COM-02	CHALONS EN CHAMPAGNE (51)	ZE 16	Folie 2 / Côte Mahout	11,29	11,29	11,29	11,29	11,29	11,29
COM-01	CHALONS EN CHAMPAGNE (51)	ZE 15	Folie 1 / Côte Mahout	10,93	10,93	10,93	10,93	10,93	10,93
COM-08	CHALONS EN CHAMPAGNE (51)	ZK 4	Les Mamelines	10,00	10,00	10,00	10,00	10,00	10,00
COM-09	ST ETIENNE AU TEMPLE (51)	ZX 4	Le champ henry	18,95	18,95	18,95	18,95	18,95	18,95
COM-14	ST ETIENNE AU TEMPLE (51)	ZP 8	L'autoroute /La commanderie	22,48	22,48	22,48	22,48	22,48	22,48

Nbre de parcelles : 10

**Raison Sociale : CORPELET MAURICETTE**

COR-09	BETHENY (51)	ZM D1	Neully	13,07	13,07	13,07	13,07	13,07	13,07
COR-10b	BETHENY (51)	ZH 21	Les vidanges	0,92	0,92	0,92	0,92	0,92	0,92
COR-18	BETHENY (51)	ZR 14	Les vidanges	1,14	1,14	1,14	1,14	1,14	1,14
COR-19	BETHENY (51)	ZB	Coulmy	7,28	7,28	7,28	7,28	7,28	7,28
COR-01	COURCOURY (51)	ZE 10 à 12	Touria	9,23	9,23	9,23	9,23	9,23	9,23
COR-10a	REIMS (51)	ZH 16	Les vidanges	2,49	2,49	2,49	2,49	2,49	2,49
COR-02	REIMS (51)	KD 129	4 Chemins	4,49	4,49	4,49	4,49	4,49	4,49
COR-15	REIMS (51)	KD 5, 6	Denise	2,15	2,15	2,15	2,15	2,15	2,15

Nbre de parcelles : 8

**Raison Sociale : SCEAV COUSINET ET FILLES**

COU-14	REIMS (51)	ZA 106, 107	Les gloies andernés/Saboterie	1,61	1,61	1,61	1,61	1,61	1,61
COU-04v	CERNAY LES REIMS (51)	ZP 46,49, 47	terres trois blés	0,76	0,76	0,40	0,40	0,36	0,40
COU-11v	CERNAY LES REIMS (51)	ZR 35	les haies	0,67	0,67	0,67	0,67	0,67	0,67
COU-09	CERNAY LES REIMS (51)	YA27	les grandes clèches	1,82	1,82	1,82	1,82	1,82	1,82
COU-13	CERNAY LES REIMS (51)	ZV9	les vins de moumelon	9,52	9,52	9,52	9,52	9,52	9,52
COU-05	CERNAY LES REIMS (51)	ZV 9	les charmes	7,24	7,24	7,24	7,24	7,24	7,24
COU-06	CERNAY LES REIMS (51)	ZK16	Les terres saint pierre	7,89	7,89	7,89	7,89	7,89	7,89
COU-02	CERNAY LES REIMS (51)	AD 27, 28	Les grandes commisières	6,64	6,64	6,64	6,64	6,64	6,64
COU-03	CERNAY LES REIMS (51)	YC 12 à 14	Les monnaies	4,91	4,91	4,91	4,91	4,91	4,91
COU-04	CERNAY LES REIMS (51)	ZP 46,49, 47	Terres trois blés	10,80	10,80	10,80	10,80	10,80	10,80
COU-08	CERNAY LES REIMS (51)	YA 7 et 8	La gloie Bauda	6,06	6,06	6,06	6,06	6,06	6,06
COU-11	CERNAY LES REIMS (51)	ZR 35	Les haies	2,38	2,38	2,38	2,38	2,38	2,38
COU-15v	CERNAY LES REIMS (51)	ZR 27 ; U 295	Mont de Nogent	0,82	0,82	0,58	0,58	0,24	0,58
COU-15	CERNAY LES REIMS (51)	ZR 27 ; U 295	Mont de Nogent	0,69	0,69	0,69	0,69	0,69	0,69

Nbre de parcelles : 14

**Raison Sociale : EARL SOTHIS**

CRE-03	LOIVRE (51)	ZK 28, 30, 31	Au dessus du Moulin	15,22	15,22	15,22	15,22	15,22	15,22
			Cours d'eau pente <7% + Zone humide	14,67	14,67	14,67	14,67	14,67	14,67

Nbre de parcelles : 1

**Raison Sociale : EARL COUSTHER - BONNARD**

CSH-01	JUVIGNY (51)	ZR9 à 11	la briquette	22,37	22,37	22,37	22,37	22,37	22,37
CSh-02	JUVIGNY (51)	ZT 24 à 29	Les fraicires	22,14	22,14	18,97	18,97	3,17	18,97
CSh-03	JUVIGNY (51)	ZY 11 à 13	Les crayons	11,42	11,42	11,42	11,42	11,42	11,42

Nbre de parcelles : 3

**Raison Sociale : CUILIER CHRISTOPHE**

CUI-05	BOURGOGNE (51)	ZD 5	Naury	14,61	14,61	14,61	14,61	14,61	14,61
CUI-08	BOURGOGNE (51)	ZK 7, 8	La hofe Cordelot	10,50	10,50	10,50	10,50	10,50	10,50
CUI-07	BOURGOGNE (51)	ZB3, 4	sous les vignes	20,79	20,79	20,79	20,79	20,79	20,79





DOR-15a	CAUROY LES HERMONVILLE (51)	ZE 8	le Godat		7,74		7,74		7,74
DOR-10	CAUROY LES HERMONVILLE (51)	ZD 15, 16, 24 à 26	les parquis	Cours d'eau pente <7%	7,00		6,88	0,12	6,88
DOR-15b	CORMICY (51)	ZE 1	Le poirier		0,79		0,79		0,79

Nbre de parcelles : 15

**Raison Sociale : EARL SOCIETE DERVIN**

DRV-08	BERMERICOURT (51)	ZC 41			7,68		7,29	0,39	7,29
DRV-09	BOURGOGNE (51)	ZK 38			2,59		2,59		2,59
DRV-18	AUMENANCOURT (51)	ZI 46			2,40		2,40		2,40
DRV-20	AUMENANCOURT (51)	ZI 13			3,09		3,09		3,09
DRV-15	BRIMONT (51)	ZK 9 et 10			2,57		2,57		2,57
DRV-21	AUMENANCOURT (51)	ZE 19 à 21			23,05		23,05		23,05
DRV-19	AUMENANCOURT (51)	ZI 44			1,19		0,70	0,49	0,70
DRV-16	ST ETIENNE SUR SUIPPE (51)	ZA 71			2,44		2,44		0,00
DRV-27b	ST ETIENNE SUR SUIPPE (51)	ZA 77			2,45		2,45		0,00
DRV-17	AUMENANCOURT (51)	ZK 14			9,06		9,06		0,00
DRV-26	AUMENANCOURT (51)	ZK 41 et 42			2,86		2,86		0,00
DRV-27a	AUMENANCOURT (51)	ZK 22			2,10		2,10		0,00

Nbre de parcelles : 12

**Raison Sociale : EARL DUBOIS COILLIOT**

DUB-106	BOUY (51)	ZY 28, 29	Le chemin de St Hilaire	Habitations	3,19		2,82	0,37	2,82
DUB-02	VADENAY (51)	ZN 2016 à 2020	Les Coires	Cours d'eau pente <7%	24,60		24,56	0,04	24,56
DUB-05	VADENAY (51)	ZR 1031, 1032	Les Ollis		5,00		5,00		5,00
DUB-06	VADENAY (51)	ZS 1003 à 1005	le mont gravonne	Puits pente <7%	18,06		17,67	0,39	17,67
DUB-07	VADENAY (51)	ZM 1024 à 1030	la voie de bouy	Habitations + Cours d'eau pente <7% + Zone humide	29,28		28,27	1,01	28,27
DUB-04	VADENAY (51)	ZO 1013 à 1020	Vaulembert		29,40		29,40		29,40
DUB-03	VADENAY (51)	ZO 1025 à 1027, 2007	Les hauts prés	Cours d'eau pente <7% + Zone inondable	13,98		13,83	0,15	13,83
DUB-01	VADENAY (51)	ZN 2025	Les carrelles	Habitations	15,50		11,13	4,37	11,13

Nbre de parcelles : 8

**Raison Sociale : EARL DUBOIS LEMOINE**

DUL-09	FISMES (51)	ZT 12	Aux chaffaux		3,14		3,14		3,14
DUL-11	COURVILLE (51)	ZP 9	Le mont beau		3,09		3,09		3,09
DUL-12	COURVILLE (51)	ZP 9	Le champ des alouettes		3,69		3,69		3,69
DUL-01	TRIGNY (51)	AM 11	Terre Masselin		1,42		1,42		1,42
DUL-02	MUIZON (51)	ZD 22, 23	Le fond des Boyers	Puits pente <7% + Habitations + Captage	22,23		13,57	8,66	13,57
DUL-04	MUIZON (51)	ZE 6	Les longues raies	Habitations + Captage	16,68		16,68		0,00
DUL-03	MUIZON (51)	ZK 23 à 25	La forte terre	Habitations + Puits pente <7%	23,05		21,72	1,33	21,72
DUL-05	MUIZON (51)	ZI 11	Les Vignes		9,57		9,57		9,57

Nbre de parcelles : 9

**Raison Sociale : EARL L'ÉPI DORE**

EPI-19	LAGERY (51)	ZB 62	Les Pointes		17,60		17,60		17,60
EPI-20b	LAGERY (51)	ZP 4	Rozby		18,88		18,88		18,88
EPI-01b	LHERY (51)	ZX 27	Le Buisson Charlin		6,24		6,24		6,24
EPI-10	LAGERY (51)	ZL 9, 10	Cent d'Arcis		16,72		16,72		16,72
EPI-12	LAGERY (51)	ZP 14, 20, 21	Poirier Guyot	Cours d'eau pente >7% + Habitations	38,77		35,90	2,87	35,90

EPI-01a	LAGERY (51)	ZM 100, 101	Le buison Charlin	Habitations	37,23	33,68	3,55	33,68	3,55	33,68
EPI-22	LAGERY (51)	D 61 à 66 ; ZD 51, 23, 25	Le Bois Dormant	Cours d'eau pente <7% + Habitations + Puits pente <7%	18,40	14,89	3,51	14,89	3,51	14,89
EPI-23	LAGERY (51)	ZA 2	Les 5 piles	Puits pente <7%	13,18	12,79	0,39	12,79	0,39	12,79
EPI-24	LAGERY (51)	ZN 36 à 38, 41	Le Fond de Romigny		27,66	27,66		27,66		27,66
EPI-20a	AOUGNY (51)	Z 103	Rozoy	Puits pente <7%	24,20	23,80	0,40	23,80	0,40	23,80
EPI-21b	AOUGNY (51)	A 12	Eolienne	Habitations	0,81	0,44	0,37	0,44	0,37	0,44
EPI-08	LAGERY (51)	ZL 54, 55	La Gaillasse		8,80	8,80		8,80		8,80
EPI-17v	LAGERY (51)	ZB 2, 104	les Wallins	Cours d'eau pente <7%	2,12	1,80	0,32	1,80	0,32	1,80
EPI-17	LAGERY (51)	ZB 2, 104	Les Walins	Cours d'eau pente <7% + Puits pente <7%	10,04	8,72	1,32	8,72	1,32	8,72
EPI-18	LAGERY (51)	ZK 37, 38, 45, 46	La Tourneuse		17,01	16,96	0,05	16,96	0,05	16,96
EPI-21a	LAGERY (51)	ZA 20, 27, 28	Eolienne	Habitations + Puits pente <7%	2,04	0,67	1,37	0,67	1,37	0,67

Nbre de parcelles : 16

**Raison Sociale : EARL DU CHATEAU**

FAC-02	BEINE NAUROY (51)	ZD 27	Dernière le Chateau	Habitations	10,50	10,50		10,50		10,50
FAC-03	BEINE NAUROY (51)	ZN 36 à 39	Les Seigneurs		8,84	7,77	1,07	7,77	1,07	7,77
FAC-05	BEINE NAUROY (51)	ZI 34, 36 ; A 272, 275, 278, 281, 284, 287	Les Bouverts	Superposition	7,00		7,00		7,00	0,00
FAC-01	BEINE NAUROY (51)	ZC 16, 18, 20, 22, 24 ; ZB 36, 38	Les Souhets		53,96	53,96		53,96		53,96
FAC-13	BETHENY (51)	ZO 3, 23, 24	Fond des Pouillys		10,70	10,70		10,70		10,70
FAC-07	CERNAY LES REIMS (51)	YB 24	Les Champs Virés	[ETM] > valeur limite	7,94	7,94		7,94		0,00
FAC-09	CERNAY LES REIMS (51)	ZR 31	Les Haies		4,15	4,15		4,15		4,15
FAC-09v	CERNAY LES REIMS (51)	ZR 31	Les haies		1,28	1,28		1,28		1,28

Nbre de parcelles : 8

**Raison Sociale : SCEA DE LA PETIGNIE**

FAI-01a	BOUY (51)	YE 9 à 13, 15 à 17	Court Champ		15,00	15,00		15,00		15,00
FAI-02	BOUY (51)	YC 2, 4 à 7	perle halleine		27,42	27,42		27,42		27,42
FAI-01b	BOUY (51)	YE 9 à 13, 15 à 17	Court Champ		4,36	4,36		4,36		4,36

Nbre de parcelles : 3

**Raison Sociale : EARL FAROCHON**

FAR-07	JUVIGNY (51)	ZP 8, 9	les vignes		9,92	9,92		9,92		9,92
--------	--------------	---------	------------	--	------	------	--	------	--	------

Nbre de parcelles : 1

**Raison Sociale : EARL DE LA CROIX**

FOU-01	LA CROIX EN CHAMPAGNE (51)	ZL7 à 9	Weges		36,53	36,53		36,53		36,53
FOU-04	LA CROIX EN CHAMPAGNE (51)	ZR 10	Boue navarre	Habitations	5,00	4,72	0,28	4,72	0,28	4,72
FOU-05	LA CROIX EN CHAMPAGNE (51)	ZP 4	Le moulin	Habitations	2,57	1,50	1,07	1,50	1,07	1,50
FOU-07	ST JEAN SUR TOURBE (51)	ZA 8, 9, 11	La croix jaunée		13,29	13,29		13,29		13,29
FOU-08	ST JEAN SUR TOURBE (51)	ZB 10	Les Hauts de Favruche		7,34	7,34		7,34		7,34
FOU-06	ST REMY SUR BUSSY (51)	XT 4	Cote robert		5,92	5,92		5,92		5,92
FOU-02	CHALONS EN CHAMPAGNE (51)	ZD 1	la fesse		26,35	26,35		26,35		26,35
FOU-03	CHALONS EN CHAMPAGNE (51)	ZO 10, 11	La blonde		21,80	21,80		21,80		21,80

Nbre de parcelles : 8

**Raison Sociale : EARL GAILLOT DOMINIQUE**

GAD-01	BERMERICOURT (51)	ZC 24 et 25	Fond du puits		11,62	11,62		11,62		11,62
GAD-04	BERMERICOURT (51)	ZE 41 à 43, 48 et 49	Sur la voie		35,12	35,12		35,12		35,12

Nbre de parcelles : 2

Raison Sociale : EARL GALICHET BONNET

GAL-08	LA VEUVE (51)	YE 50, 51	Mont la Croix	9,76	9,76	9,76	9,76	9,76
GAL-09	LA VEUVE (51)	YI 61	La Pointe Nau	7,07	7,07	7,07	7,07	7,07
GAL-07	LA VEUVE (51)	YE 9 à 11	La Cumeigne	9,41	9,41	9,41	9,41	9,41
GAL-10	LA VEUVE (51)	YM 5	Crête Prieur	5,10	5,10	5,10	5,10	5,10
GAL-04	LA VEUVE (51)	ZR 14	La Nau Profonde	3,45	3,45	3,45	3,45	3,45
GAL-01	LA VEUVE (51)	YN 27 à 29	Pointe Nau Rogère	12,20	12,20	12,20	12,20	12,20
GAL-03	LA VEUVE (51)	YP 9, 10	La Grosse Borne	9,09	9,09	9,09	9,09	9,09
GAL-05	LA VEUVE (51)	ZI 24	La Nau Dâmpierre	3,37	3,37	3,37	3,37	3,37
GAL-02	LA VEUVE (51)	YM 10, 11	La Crête Prieur	10,15	10,15	10,15	10,15	10,15
GAL-06	LA VEUVE (51)	YA 6	Froide Terre	11,20	11,20	11,20	11,20	11,20
GAL-12	VRAUX (51)	ZS 37, 40	Mont Héron	16,74	16,74	16,74	16,74	16,74
GAL-11	JUVIGNY (51)	ZS 40 à 45	La Tartelette	12,27	12,27	12,27	12,27	12,27

Nbre de parcelles : 12

Raison Sociale : EARL DU PUIITS

GAN-09a	ST HILAIRE LE PETIT (51)	ZP 3	Les nouvelles	6,44	6,44	6,44	6,44	6,44
GAN-10	ST HILAIRE LE PETIT (51)	ZS 9,10	LA VOIE DES BOIS	6,52	6,52	6,52	6,52	6,52
GAN-05	ST HILAIRE LE PETIT (51)	ZO 3, 4	Route de Bétheniville	20,86	20,86	5,96	14,90	5,96
GAN-01	ST HILAIRE LE PETIT (51)	ZI 13 à 16	Chemin de Moronvilliers	16,31	16,31	16,31	16,31	16,31
GAN-03	ST HILAIRE LE PETIT (51)	ZK 6	La Meurière	2,71	2,71	2,71	2,71	2,71
GAN-04	ST HILAIRE LE PETIT (51)	ZY 5	Le petit Orme	9,40	9,40	9,40	9,40	9,40
GAN-07	ST HILAIRE LE PETIT (51)	ZO 18, 16, 107 à 111	Les bouvrets	23,53	23,53	23,53	23,53	23,53
GAN-02	ST HILAIRE LE PETIT (51)	ZE 1	Vaurond	6,84	6,84	6,84	6,84	6,84
GAN-11	BETHENVILLE (51)	ZR 39	Route de Saint Hilaire	13,54	13,54	13,20	0,34	13,20
GAN-06	BETHENVILLE (51)	ZR 16 à 18	Le mont des Anges	26,01	26,01	26,01	26,01	26,01
GAN-08	BETHENVILLE (51)	ZD 15, 17	L'arbre Mallet	7,04	7,04	7,04	7,04	7,04
GAN-09b	BETHENVILLE (51)	ZR 28	Les nouvelles	0,57	0,57	0,57	0,57	0,57

Nbre de parcelles : 12

Raison Sociale : SCEA DE LA CENSE

GIL-02	BOUY (51)	YD 5, 7 à 10	Le mont des vignettes	45,56	45,56	45,56	45,56	45,56
GIL-03	BOUY (51)	YB 6, 7	La régale	39,91	39,91	39,91	39,91	39,91
GIL-01	BOUY (51)	YH 28	la noue le prêtre	52,93	52,93	51,20	1,73	51,20
GIL-04	BOUY (51)	ZW / 110, 111	chemin de suippes	28,44	28,44	28,44	28,44	28,44
GIL-05	LA VEUVE (51)	YD 13	Le tausson	4,41	4,41	4,41	4,41	4,41
GIL-106	LIVRY LOUVERCY (51)	YO 17	MARZELLE	2,57	2,57	2,57	2,57	2,57

Nbre de parcelles : 6

Raison Sociale : EARL GOUJARD ANTOINE

GJR-03	JUVIGNY (51)	ZP11, 16 à 19, 21	les vignes	49,81	49,81	46,96	2,85	46,96
GJR-05	JUVIGNY (51)	ZR 13, 14, ZS 80, 81	Le mont Surin, tartelette	24,56	24,56	24,56	24,56	24,56
GJR-10	LES GRANDES LOGES (51)	XA4, 5, 17	grande noue	44,75	44,75	42,18	2,57	42,18
GJR-09b	LES GRANDES LOGES (51)	XC 29, 36	La Nau Rogère	2,42	2,42	2,42	2,42	2,42
GJR-09a	LA VEUVE (51)	YN 2 à 4	la nau rogère	10,23	10,23	10,23	10,23	10,23
GJR-02	JUVIGNY (51)	ZN 72 à 74, 95 et 96	Les usages	9,63	9,63	9,63	9,63	9,63
GJR-13	LIVRY LOUVERCY (51)	YT 2	Le champ Gerard	6,10	6,10	6,10	6,10	6,10

Nbre de parcelles : 7

**Raison Sociale : EARL GODIN MICHEL**

GOD-01	SOUAIN PERTHES LES HURLUS (51)	YA 35 à 41	Les Hayettes	Cours d'eau pente <7% + Habitations	32,50	30,22	2,28	30,22
GOD-02	SOUAIN PERTHES LES HURLUS (51)	ZY 35, 36	La nove mallette		2,40	2,40		2,40
GOD-04	SOUAIN PERTHES LES HURLUS (51)	ZT 31, 32	lancequinet		24,50	24,50		24,50
GOD-06	SOUAIN PERTHES LES HURLUS (51)	ZW 38	la gloi beniva		3,25	3,25		3,25
GOD-05	SOUAIN PERTHES LES HURLUS (51)	ZV 10	vide grange		10,16	10,16		10,16

**Nbre de parcelles : 5**

**Raison Sociale : MME GAELLE GODBILLOT**

GOG-05	DONTRIEN (51)	ZK 15 en partie , 23, 24, 28, 29	Saint-Rémy		32,85	32,85		32,85
GOG-03b	DONTRIEN (51)	ZK 8	le placard	Zone humide	0,55	0,53	0,02	0,53
GOG-03a	ST SOUPLLET SUR PY (51)	ZK 8	Le placard	Cours d'eau pente <7% + Zone humide	1,95	1,61	0,34	1,61
GOG-10	ST SOUPLLET SUR PY (51)	ZY 2, 3, 5	Le Therme Bendry		12,78	12,78		12,78
GOG-11	ST SOUPLLET SUR PY (51)	ZY 10, 11	Haute Rive		20,28	20,28		20,28
GOG-12	ST SOUPLLET SUR PY (51)	ZX 4, 5	Le Royaume	Habitations	7,31	5,54	1,77	5,54
GOG-01	STE MARIE A PY (51)	ZW 117	Pré des Dames	Cours d'eau pente <7% + Zone humide	1,87	1,75	0,12	1,75

**Nbre de parcelles : 7**

**Raison Sociale : EARL DE LA GRANDE PLANTE**

GPL-06	SEPT SAULX (51)	ZB 11	les berceaux	Puits pente <7%	4,47	4,29	0,18	4,29
GPL-07	PROSNES (51)	D 432	LA VOIE DES ANES	Superposition	0,56	0,56		0,00
GPL-33	PROSNES (51)	W 14	Doé	Cours d'eau pente <7%	5,42	5,35	0,07	5,35
GPL-21	PROSNES (51)	E 1222 et 1223	La voie de Sept Saulx	Superposition	2,16	2,16		0,00
GPL-23	PROSNES (51)	W204, 205, 207	Les cors	Superposition	3,05	3,05		0,00
GPL-25	PROSNES (51)	D339, 340, 364 à 368	Le verger	Superposition	1,76	1,76		0,00
GPL-26	PROSNES (51)	F1151, 1152, 1159 à 1164, 1294	Le bout des arbres	Cours d'eau pente <7%	2,00	1,91	0,09	1,91
GPL-27	PRUNAY (51)	ZL9	Les cloches	Puits pente <7% + Superposition	2,34	2,34		0,00
GPL-13	PROSNES (51)	E 1297, 1298, 1312, 1318	la ranciéenne	Superposition	3,56	3,56		3,56
GPL-16	PROSNES (51)	V 19, 400	la voie du tomoy	Superposition	5,25	5,25		5,25
GPL-22	PROSNES (51)	V 41	le fleurigny	Habitations	2,33	1,24	1,09	1,24
GPL-28	PROSNES (51)	V 4	le bout de montoison	Habitations	2,65	1,90	0,75	1,90
GPL-24	PROSNES (51)	Y 33	les bouverets	Habitations	6,00	6,00		6,00
GPL-14	PROSNES (51)	V 33	Voie thuisy	Superposition	6,00	6,00		6,00
GPL-01	PROSNES (51)	D 779 et 780	Moscou	Superposition	37,66	37,66		0,00
GPL-03	PROSNES (51)	V2	La voie de Reims	Superposition	8,18	8,18		0,00
GPL-05	PROSNES (51)	V6	La voie de Reims	Superposition	5,25	5,25		0,00
GPL-10	PROSNES (51)	D770	Moscou	Superposition	10,70	10,70		0,00
GPL-11	PROSNES (51)	V36	La voie de Thuisy	Superposition	9,00	9,00		9,00
GPL-17	PROSNES (51)	V457	Au dessus du pont	Superposition	3,05	3,05		0,00
GPL-18	PROSNES (51)	V461	Route de Baconnes	Superposition	5,31	5,31		0,00
GPL-19	PROSNES (51)	W 202	La grosse borne	Superposition	6,58	6,58		0,00
GPL-09	PUISIEULX (51)	ZA 32	les trois saulx	Cours d'eau pente <7%	11,60	11,42	0,18	11,42
GPL-15	PROSNES (51)	62 à 64	Voie thuisy	Cours d'eau pente <7%	6,64	6,25	0,39	6,25
GPL-12	PROSNES (51)	Y 29	la voyette	Cours d'eau pente <7%	7,12	7,12		7,12
GPL-02	PROSNES (51)	Y1, 2 38	La voie d'Ardennes	Superposition	10,02	10,02		0,00
GPL-20	PROSNES (51)	W171	Le pré haut	Cours d'eau pente <7%	2,85	2,80	0,05	2,80
GPL-29	PROSNES (51)	z4	Les bovettes	Superposition	10,00	10,00		0,00

GPL-04	PROSNES (51)	Y25	Au dessus de la voyette	Superposition	5,50	5,50	0,00
--------	--------------	-----	-------------------------	---------------	------	------	------

Nbre de parcelles : 29

**Raison Sociale : EARL CLOS COLBERT**

GRA-21a	CERNAY LES REIMS (51)	ZP 5	les noëls		4,08	4,08	0,00
GRA-107	CERNAY LES REIMS (51)	ZY 13 et 14	Les charmes		6,54	6,54	4,08
GRA-07	CERNAY LES REIMS (51)	YC 20	Le ruisseau	Habitations	8,20	7,74	0,46
GRA-09	CERNAY LES REIMS (51)	ZL 24 : YA, 3 à 5	La Glô Bauda		15,18	15,18	15,18
GRA-08	CERNAY LES REIMS (51)	ZO 22 à 24	le bonnet mila		9,86	9,86	9,86
GRA-11	CERNAY LES REIMS (51)	ZX 24 à 26	les terres saint pierre		15,84	15,84	15,84
GRA-14	CERNAY LES REIMS (51)	ZR 44, 46, 47	les haies		8,27	8,27	8,27
GRA-06	CERNAY LES REIMS (51)	AD 4	les varennes		5,50	5,50	5,50
GRA-03	BEINE NAUROY (51)	ZI 3	l'arbre prévost	Superposition	4,76	4,76	0,00
GRA-02	BEINE NAUROY (51)	A 274, 276, 288, 289 : ZI 35, 37	Nauroy	Superposition	5,06	5,06	0,00
GRA-04	PRUNAY (51)	A 238, 445, 446, B 476, 478, 480	Mont de Beine	Habitations + Superposition	30,54	30,54	0,00
GRA-05	PRUNAY (51)	ZB 16	Les crayères	Superposition	5,78	5,78	0,00
GRA-10	REIMS (51)	ZM 5	Les fosses auger	Habitations	2,73	2,61	2,61
GRA-12	REIMS (51)	ZA 7	les monts germain	Habitations	3,86	3,67	3,67
GRA-01	VAL DE VESLE (51)	ZA 17	Les grandes bovettes	Superposition	14,52	14,52	0,00
GRA-21b	WITRY LES REIMS (51)	YC 46	Les noëls		0,93	0,93	0,93

Nbre de parcelles : 16

**Raison Sociale : SCEA GRIFFON BEAUGRAND**

GRB-07	THILLOIS (51)	ZM 25	Chemin des marais		3,50	3,50	3,50
GRB-03	SEPT SAULX (51)	ZE 10	Lorrains	Cours d'eau pente <7%	7,97	7,63	0,34
GRB-04	LIVRY LOUVERCY (51)	ZX 11, 12	Hautes terres presles	Habitations	22,45	21,87	0,58
GRB-08	CHAMPIGNY (51)	ZB 23	Chemin de Maco		4,00	4,00	4,00
GRB-02	SEPT SAULX (51)	Y48, 53 à 85	Lorrains	Puits pente <7%	14,69	14,59	0,10
GRB-01	SEPT SAULX (51)	Y34, 36, 38 à 40, 42 à 47, 228, 231	Lorrains	Cours d'eau pente <7% + Puits pente <7%	24,44	23,99	0,45

Nbre de parcelles : 6

**Raison Sociale : EARL GUERIN MERIEUX**

GUE-24b	REIMS (51)	ZK 7, 8	LEs Monnaies		2,74	2,74	2,74
GUE-29	BERRU (51)	ZI 17 à 19	Les Monizots		13,15	13,15	13,15
GUE-12	BERRU (51)	V 198	LEs Monts Rahé		6,54	6,54	6,54
GUE-22v	CERNAY LES REIMS (51)	ZR 23	Les Champs denets		1,08	1,08	1,08
GUE-04	CERNAY LES REIMS (51)	ZX 8, 9	Les Terres Saint-Pierre		7,56	7,56	7,56
GUE-22	CERNAY LES REIMS (51)	ZR 23	Les Champs denets		0,10	0,10	0,10
GUE-24a	CERNAY LES REIMS (51)	YC 16, 15	Les Monnaies		2,40	2,40	2,40
GUE-02	CERNAY LES REIMS (51)	ZS 12	Les Cernivoises		3,84	3,84	3,84

Nbre de parcelles : 8

**Raison Sociale : SCEA LE VERPAS**

GUI-10	AIGNY (51)	ZX 4 à 6	Le tuilet		20,10	20,10	20,10
GUI-07b	AIGNY (51)	ZS 10	Les grands closets	Cours d'eau pente <7%	1,70	1,34	0,36
GUI-09	LES GRANDES LOGES (51)	YN 41 à 44	haie ste prompse		14,34	14,34	14,34
GUI-07a	VRAUX (51)	ZN 10, 11	Les grands closets	Cours d'eau pente <7% + Habitations	2,33	1,15	1,15
GUI-08	VRAUX (51)	ZT 7 à 11	La fosse Meugne sous Vailloux	Habitations	11,81	11,03	0,78
GUI-02	VRAUX (51)	ZT 40 à 48	Les verpas	Cours d'eau pente <7% + Cantage	37,02	37,02	0,00

Nbre de parcelles : 5

**Raison Sociale : GUILLAUME FLORENT**

GUL-01	AUMENANCOURT (51)	ZH 29	La Carandace	24,27	24,27	24,27	24,27
GUL-02	AUMENANCOURT (51)	ZK 45, 46	La noue	18,73		18,73	0,00
GUL-04	AUMENANCOURT (51)	ZA 83	La Pierre Longue	18,53	16,82	1,71	16,82

Nbre de parcelles : 3

**Raison Sociale : SCEA DE LA PROSNE**

HAC-12	BACONNES (51)	ZM 62n 65	La prétière	9,77		9,77	9,77
HAC-03	PROSINES (51)	V296, 299	La voie des picchis	25,96		25,64	25,64

Nbre de parcelles : 2

**Raison Sociale : EARL DES HAIES**

HAI-04v	CERNAY LES REIMS (51)	ZP 31	le chemin de Berru	0,84	0,59	0,25	0,59
HAI-01	BERRU (51)	ZC 19j et k, 19j et k	La grosse borne	9,67		9,67	9,67
HAI-05	CERNAY LES REIMS (51)	ZR 48	Les haies	9,63		8,71	8,71
HAI-03	CERNAY LES REIMS (51)	ZX 22, 23	les terres saint pierre	8,87		8,87	8,87
HAI-04	CERNAY LES REIMS (51)	ZP 31	le chemin de Berru	2,25		2,25	2,25
HAI-02	CERNAY LES REIMS (51)	AD 4	le dessus des vareennes	3,78		3,78	3,78

Nbre de parcelles : 6

**Raison Sociale : EARL HANS**

HAN-08	CERNAY LES REIMS (51)	ZO 6	les ddiris	2,72		2,72	2,72
HAN-18	FRESNE LES REIMS (51)	ZN 22, 23	Les plantes	7,19		7,19	0,00
HAN-09	WARMERVILLE (51)	ZM 18	Tourmière le boeuf	10,00		10,00	0,00
HAN-10	WARMERVILLE (51)	ZL 28	Hale du berger	8,84		8,84	0,00
HAN-05	WITRY LES REIMS (51)	ZY 17 à 21	La noise	18,73	18,73		18,73
HAN-12	WARMERVILLE (51)	ZA 36, ZR 4	Lignement	16,52		16,52	0,00
HAN-13	WARMERVILLE (51)	ZC116	Voie d'Epoye	13,03		0,05	12,98
HAN-14	WARMERVILLE (51)	ZD : 43, 15a (en partie)	chemin des canons	12,74	12,74		12,74
HAN-07	WITRY LES REIMS (51)	ZY 32, 33, ZO 36 ZY 33	Cote dorée	3,85		3,85	3,85
HAN-01	WITRY LES REIMS (51)	ZK 35, 8, 9	La riste	21,43		21,43	0,00
HAN-02	WITRY LES REIMS (51)	ZM 7	Terre d'Hauvillers	17,96		17,96	0,00
HAN-03	WITRY LES REIMS (51)	ZK 56, 57	Voie St Jean	1,91		0,68	0,68

Nbre de parcelles : 12

**Raison Sociale : EARL HOUURY JEROME**

HOU-06	VRAUX (51)	ZS27	les vignes	12,31		12,31	12,31
HOU-16	VRAUX (51)	ZR13, 14, 15	Le buisson	16,20		16,20	16,20
HOU-08b	CONDE SUR MARNE (51)	ZR 18	Le chemin de coupetz	0,80		0,80	0,80
HOU-13	AIGNY (51)	ZX 16	Le tuilet	6,34		6,34	6,34
HOU-08a	AMBONNAY (51)	ZE 11 :	Le chemin de coupetz	13,80		13,80	13,80
HOU-05	VRAUX (51)	ZP42	Petite voie	13,28		13,28	0,00

Nbre de parcelles : 5

**Raison Sociale : JACQUOT TAVERNIER**

JAC-04	RECY (51)	Y 756, 758, 759, 761, 762, 764, 765, 767	Le champ Vicomte	9,15		8,49	8,49
JAC-05	RECY (51)	Y 24	Les Champs du Moulin	2,89		2,85	2,85
JAC-06	RECY (51)	Y 45 à 47	Le Petit Douvat	3,15		3,15	3,15
JAC-01	RECY (51)	ZL 61 à 66, 70	La noue des grangettes	29,94		29,94	29,94
JAC-102	LA VEUVE (51)	YH 6	LES VIGNETTES	12,29		12,29	12,29

Nbre de parcelles : 5

Raison Sociale : EARL JACQUIER

JAE-01	ST HILAIRE AU TEMPLE (51)	ZM16, 16 à 20, 23	Les Ailleux	Cours d'eau pente <7%	25,38	25,20	0,18	25,20
JAE-02	ST HILAIRE AU TEMPLE (51)	ZK 8 à 10	Les Vignes	Habitations	12,46	11,32	1,14	11,32
JAE-03	ST HILAIRE AU TEMPLE (51)	ZA 110, 111	Patte d'Oie	Habitations + Puits pente <7%	4,10	2,77	1,33	2,77
JAE-11	DAMPIERRE AU TEMPLE (51)	ZX 4	Buisson Brandin	Habitations	2,21	1,85	0,36	1,85
JAE-07b	DAMPIERRE AU TEMPLE (51)	ZS 21, 23 à 25	Vaudinet		4,14	4,14		4,14
JAE-08b	ST HILAIRE AU TEMPLE (51)	ZT 15, 16	Corbillon		1,04	1,04		1,04
JAE-10b	VADENAY (51)	ZX 7, 8	Les Varilles		1,37	1,37		1,37
JAE-07a	VADENAY (51)	ZS 21, 23 à 25	Vaudinet		8,88	8,88		8,88
JAE-08a	VADENAY (51)	ZT 15, 16	Corbillon		4,13	2,71	1,42	2,71
JAE-10a	BOUY (51)	ZX 7, 8	Les Varilles	Habitations + Cours d'eau pente <7% + Puits pente <7%	8,09	7,48	0,61	7,48

Nbre de parcelles : 10

Raison Sociale : EARL DES CRAYERES

JAM-17b	CERNAY LES REIMS (51)	YP 10 à 14	Les noels / Les vignes Richez		3,26	3,26		3,26
JAM-01	CERNAY LES REIMS (51)	Za 662 à 664, 666, 667	Les champs brachets	Habitations	3,35	3,28	0,07	3,28
JAM-03	CERNAY LES REIMS (51)	ZP 27	chemin de Berru		0,57	0,57		0,57
JAM-06	CERNAY LES REIMS (51)	ZR 16	Les commelles	Habitations	0,62	0,39	0,23	0,39
JAM-04	CERNAY LES REIMS (51)	ZP 24	chemin de Berru		0,12	0,12		0,12
JAM-07	CERNAY LES REIMS (51)	ZR 55	L'écurfine	Habitations	0,55	0,51	0,04	0,51
JAM-10	CERNAY LES REIMS (51)	YC 4	Les monnaies		0,62	0,62		0,62
JAM-02	CERNAY LES REIMS (51)	ZP 41 à 45	les terres trois blé		7,55	7,55		7,55
JAM-08	CERNAY LES REIMS (51)	ZX 3	les terres saint pierre		5,74	5,74		5,74
JAM-11	CERNAY LES REIMS (51)	ZO 6 (en partie) et 7	les didiris		0,97	0,97		0,97
JAM-09	CERNAY LES REIMS (51)	AD 3	le dessus des Varennes		5,49	5,49		5,49
JAM-16	CERNAY LES REIMS (51)	YD2, 3, YD30,31	La pelle au four		4,95	4,95		4,95
JAM-02v	CERNAY LES REIMS (51)	ZP 41 à 45	LES terres trois blés	Habitations	0,84	0,06	0,78	0,06
JAM-03v	CERNAY LES REIMS (51)	ZP 27	chemin de Berru	Cours d'eau pente <7%	0,90	0,58	0,32	0,58
JAM-04v	CERNAY LES REIMS (51)	ZP 24	Chemin de Berru	Cours d'eau pente <7%	0,64	0,53	0,11	0,53
JAM-17v	CERNAY LES REIMS (51)	YP 10 à 14	Les noels / Les vignes Richez		2,17	2,17		2,17
JAM-13	REIMS (51)	ZL9, 10	La noue saint Nicolas	Habitations	3,57	2,92	0,65	2,92
JAM-15	REIMS (51)	ZA 109	Les gloies vandernés	Habitations	0,70	0,48	0,22	0,48
JAM-17a	WITRY LES REIMS (51)	YC 38 à 42	Les noels / Les vignes Richez	Habitations	12,17	11,75	0,42	11,75

Nbre de parcelles : 19

Raison Sociale : SCEA JACQUINET MOLE

JCQ-15	LA VEUVE (51)	ZP 5, 6, 11, ZS1	La grande chenevière		14,35	14,35		14,35
JCQ-17	LA VEUVE (51)	YX 13	La grosse autoré		33,45	33,45		33,45
JCQ-23	VADENAY (51)	ZO : 10	Vaulembert		4,00	4,00		4,00
JCQ-14b	VADENAY (51)	ZH 2	Le Champ d'Avize		1,74	1,74		1,74
JCQ-071b	ST HILAIRE AU TEMPLE (51)	ZT 17 à 20	Corbillon		2,07	2,07		2,07
JCQ-07b	ST HILAIRE AU TEMPLE (51)	ZV 8, ZN 1	La noue de Pontreuil		4,17	4,17		4,17
JCQ-14a	ST HILAIRE AU TEMPLE (51)	ZH2	Le champ d'avize		16,02	16,02		16,02
JCQ-01a	VADENAY (51)	ZT 17 à 20	Corbillon	Habitations	15,35	11,47	3,88	11,47
JCQ-03	VADENAY (51)	ZR 8 à 10	La planchette	Habitations	22,01	21,67	0,34	21,67
JCQ-25	ST MARTIN SUR LE PRE (51)	ZP 9	Le Noyer Malamadé		23,11	23,11		23,11
JCQ-04	VADENAY (51)	ZN 30, 31	Bayard	Habitations	12,74	11,15	1,59	11,15





Raison Sociale : EARL DES ROISES

LAM-02	PROSNES (51)	V38	fleurigny		10,12	10,12	10,12	10,12		
LAM-03	PROSNES (51)	W16, 17	DOE	Cours d'eau pente <7% + Zone humide	14,97	14,79	14,79	14,79	0,18	14,79
LAM-06	PROSNES (51)	U53	VOIE AUBERIVE	Cours d'eau pente <7%	7,41	7,35	7,35	7,35	0,06	7,35
LAM-09	PROSNES (51)	U15	GOE	Habitations	2,09	1,86	1,86	1,86	0,23	1,86
LAM-12	PROSNES (51)	E1292 à 1296, 1330 à 1341, 1362	RANCIENNE		7,77	7,77	7,77	7,77		7,77

Nbre de parcelles : 5

Raison Sociale : GAEC LANGE

LAN-05	JONCHERY SUR SUIPPE (51)	ZP 1, 2, 11	fosseau		22,19	22,19	22,19	22,19		22,19
LAN-04	JONCHERY SUR SUIPPE (51)	ZR 6 à 9	le bas des vignes		37,27	37,27	37,27	37,27		37,27
LAN-02	JONCHERY SUR SUIPPE (51)	ZM 6 à 9	La vignette	Habitations	29,00	26,71	26,71	26,71	2,29	26,71
LAN-08	SOMME SUIPPE (51)	ZV 15	La côte		5,73	5,73	5,73	5,73		5,73
LAN-06	ST HILAIRE LE GRAND (51)	YL 13	Saure		24,08	24,08	24,08	24,08		24,08
LAN-07	ST HILAIRE LE GRAND (51)	YD 22	la bouclande		5,91	5,91	5,91	5,91		5,91
LAN-01	SOUAIN PERTHES LES HURLUS (51)	ZO 7, 8	Le moulin à vent		17,27	17,27	17,27	17,27		17,27
LAN-03	SUIPPES (51)	ZI18, 19, 35	L'arbre ferré		15,69	15,69	15,69	15,69		15,69

Nbre de parcelles : 8

Raison Sociale : SCEA La clé des Champs

LAP-10	VAL DE VESLE (51)	ZH7 à 9	La couture	Habitations	11,01	9,57	9,57	9,57	1,44	9,57
LAP-09	VAL DE VESLE (51)	ZH35, 37, 38	Les aiguillons	Puits pente <7%	6,45	6,32	6,32	6,32	0,13	6,32
LAP-07	VAL DE VESLE (51)	B 563	La rancienne		5,00	5,00	5,00	5,00		5,00
LAP-08	VAL DE VESLE (51)	ZR 31, 32	Les terres St Rémy	Puits pente <7%	20,32	20,16	20,16	20,16	0,16	20,16
LAP-11	VAL DE VESLE (51)	ZE 13	La chapelle	Puits pente <7%	5,88	5,81	5,81	5,81	0,07	5,81
LAP-12	VAL DE VESLE (51)	ZE 10, 11	Le Voyeru		3,00	3,00	3,00	3,00		3,00
LAP-13	VAL DE VESLE (51)	ZK 14, 15	Chemin des pierres		3,72	3,72	3,72	3,72		3,72
LAP-16	VAL DE VESLE (51)	ZR 21	Les Terres Saint-rémy		4,45	4,45	4,45	4,45		4,45
LAP-01	PROSNES (51)	Y 28	La voyette		5,70	5,70	5,70	5,70		5,70
LAP-02	PROSNES (51)	V 297,406	la voie picly	Cours d'eau pente <7%	4,59	4,35	4,35	4,35	0,24	4,35
LAP-15	VAUDEMANGE (51)	ZY 54	La Chierme	[ETM] > valeur limite	2,45	2,45	2,45	2,45		2,45
LAP-05	BILLY LE GRAND (51)	ZW17	Les gouas		6,61	6,61	6,61	6,61		6,61
LAP-04	BILLY LE GRAND (51)	ZS 10	L'ambulance		12,69	12,69	12,69	12,69		12,69
LAP-06	BILLY LE GRAND (51)	ZR 18	Mont Billy		6,98	6,98	6,98	6,98		6,98
LAP-03	BILLY LE GRAND (51)	ZR6, 7	Les plantes		15,08	15,08	15,08	15,08		15,08
LAP-14	BILLY LE GRAND (51)	ZR 17 et 51	Mont Billy (les poteaux)		6,91	6,91	6,91	6,91		6,91
LAP-05v	BILLY LE GRAND (51)	ZW17	les gouas		1,43	1,43	1,43	1,43		1,43

Nbre de parcelles : 17

Raison Sociale : SCEA LE MURNAGUE

LAR-04	BETHENY (51)	ZN 9	Champs dorés	Puits pente <7%	10,70	10,41	10,41	10,41	0,29	10,41
LAR-05	BETHENY (51)	ZP 1	beauregard		7,54	7,54	7,54	7,54		7,54
LAR-01	BETHENY (51)	ZH 3	Nampage	Habitations	7,93	6,97	6,97	6,97	0,96	6,97

Nbre de parcelles : 3

Raison Sociale : EARL LEMAL BAURIAUD

LEM-16	CAUROY LES HERMONVILLE (51)	ZH 5	Les épinettes		2,92	2,92	2,92	2,92		2,92
LEM-15	CAUROY LES HERMONVILLE (51)	ZK 8	Le bois maquant	Cours d'eau pente <7%	10,98	10,68	10,68	10,68	0,30	10,68



LOR-08v	CERNAY LES REIMS (51)	ZP 66	LES GESSETS	Cours d'eau pente <7%	2,03	2,00	0,03	2,00
LOR-02	REIMS (51)	ZM 6	Les fosses Auger	Habitations	3,62	3,53	0,09	3,53
LOR-17	CERNAY LES REIMS (51)	ZV 10 à 12	les vins de mourmelon		17,27	17,27		17,27
LOR-18	CERNAY LES REIMS (51)	ZY 17	les petits barmons		9,22	9,22		9,22
LOR-14	CERNAY LES REIMS (51)	YA 52	Les Chanceaux		4,53	4,53		4,53
LOR-08	CERNAY LES REIMS (51)	ZP 66	LES GESSETS		0,13	0,13		0,13
LOR-19	CERNAY LES REIMS (51)	ZS 10, 11	LES CERNIVOISES		12,58	12,58		12,58
LOR-20	CERNAY LES REIMS (51)	U 297, 298	ROUÏSSON	Autres causes	14,62		14,62	0,00
Nbre de parcelles : 8								

**Raison Sociale : SCEA DE VAUX VARENNES**

LRX-35a	BASLIEUX LES FISMES (51)	ZA 24			1,11		1,11	1,11
LRX-06	BOUVANCOURT (51)	ZH 1			55,35	55,35		55,35
LRX-35b	FISMES (51)	ZE 2		Cours d'eau pente <7%	2,99	2,29	0,70	2,29
LRX-36	FISMES (51)	ZE 8 à 13		Cours d'eau pente <7%	2,86	1,99	0,87	1,99
LRX-16	PEVY (51)	ZH 1			12,94	12,94		12,94
LRX-02	ROMAIN (51)	ZD 6, 8		AISNE (02)	11,12	9,70	1,42	9,70
LRX-03	ROMAIN (51)	ZB 2			11,22	11,22		11,22
LRX-04	ROMAIN (51)	ZC 4			1,79	1,79		1,79
LRX-05	ROMAIN (51)	ZC 7, 9, 10			2,78	2,78		2,78
LRX-17	MONTIGNY SUR VESLE (51)	Z 1, 2		Cours d'eau pente <7%	6,17		6,17	0,00
LRX-15	MONTIGNY SUR VESLE (51)	C 1412, 403 à 406		Accès	7,27		7,27	0,00
Nbre de parcelles : 11								

**Raison Sociale : GAEC DE LA NOUE DE VESLE**

MAC-07	BOUY (51)	ZY 01	Chemin de Vadenay	Habitations + Zone humide + Puits pente <7% + Cours d'eau pente <7%	3,35		2,27	1,08	2,27
MAC-08	BOUY (51)	ZY 04	Chemin de Vadenay	Habitations + Cours d'eau pente <7%	7,13		6,46	0,67	6,46
MAC-104	BOUY (51)	YA 25	Haut buisson	Habitations	14,72		13,35	1,37	13,35
MAC-06	BOUY (51)	YH 20, 22	Champs Favret	Habitations + Puits pente <7%	5,99		3,14	2,85	3,14
MAC-05b	BOUY (51)	YN 2, 3, 4, 6, 7	La fosse		8,21	8,21			8,21
MAC-04	BOUY (51)	YD 5	Mont des Vignettes	Habitations	20,95	20,88	0,07		20,88
MAC-01	BOUY (51)	YA 8,9	Le haut buisson	Puits pente <7%	36,63	36,14	0,49		36,14
MAC-02	BOUY (51)	YB 3,4,5	La régale		29,03	29,03			29,03
MAC-09	BOUY (51)	YA 14	Valnoue		7,02	7,02			7,02
MAC-05a	LIVRY LOUVERCY (51)	YN : 2, 4, 6, 7	la fosse	Puits pente <7%	28,44	27,63	0,81		27,63
Nbre de parcelles : 10									

**Raison Sociale : MALTOT BERTRAND**

MAL-19b	REIMS (51)	ZH 17 à 19		Habitations + Puits pente <7%	6,82		6,13	0,69	6,13
MAL-01	BETHENY (51)	ZS 2j et k, 4j et k, 5, 6	La Motelle	Habitations	29,00	28,89	0,11		28,89
MAL-04	BETHENY (51)	ZC 7 à 9, 22, 26	Chaîne d'or		18,20	18,20			18,20
MAL-02	BETHENY (51)	ZO 6	fond de pouilly		19,00	19,00			19,00
MAL-07	BETHENY (51)	ZC 18 j et k	Le pigeolle	Habitations	3,33	2,59	0,74		2,59
MAL-06	BETHENY (51)	ZC 12 à 15	la croix alliant	Habitations + Puits pente <7%	11,20	9,23	1,97		9,23
MAL-19a	BETHENY (51)	ZP 16 à 20	Les perches		2,95		2,95		2,95
Nbre de parcelles : 7									

**Raison Sociale : EARL DES MARRONNIERS**

MAR-03	BOURGOGNE (51)	ZC 12 à 15, 18	en perche	Superposition	35,10			35,10	0,00
MAR-02	BOURGOGNE (51)	ZS 1	bavisy	Superposition	9,52			9,52	0,00
MAR-01	BOURGOGNE (51)	ZB 8 à 11	Champs le Comte		32,42		32,42		32,42
MAR-06	PRUNAY (51)	ZI 42, 45	la chaussée déhu		2,32		2,32		2,32
MAR-04	PRUNAY (51)	ZC 23	La Tuilleite	Superposition	6,99			6,99	0,00
MAR-11	PRUNAY (51)	ZD 5	Les sacres	Superposition	13,10			13,10	0,00
MAR-05	FRESNE LES REIMS (51)	ZC 3, 5, 6	champ ludon	Superposition	14,31			14,31	0,00

Nbre de parcelles : 7

**Raison Sociale : CHRISTOPHE MASSART**

MAS-10	COURCY (51)	ZE 13		Habitations + Puits pente <7%	24,83		24,22	0,61	24,22
MAS-01	REIMS (51)	KA 114, 115		Habitations	1,59			1,59	0,00
MAS-02	REIMS (51)	I 216		Cours d'eau pente <7% + Habitations	2,17			2,17	0,00
MAS-03	REIMS (51)	KL 61		Habitations + Cours d'eau pente <7%	3,56			3,56	0,00
MAS-04	REIMS (51)	KL 62		Habitations + Cours d'eau pente <7%	3,00			3,00	0,00
MAS-05	REIMS (51)	KL 1 à 3		Habitations + Puits pente <7% + Cours d'eau pente <7%	2,86			2,86	0,00
MAS-11b	REIMS (51)	ZI 3			3,17		3,17		3,17
MAS-06	REIMS (51)	ZD 10			2,47		2,47		2,47
MAS-07	REIMS (51)	ZD 188 à 192			4,87		3,38	1,49	3,38
MAS-08	REIMS (51)	ZD 3		Habitations	1,80		1,80		1,80
MAS-11a	COURCY (51)	ZI 13 à 15			10,32		10,32		10,32
MAS-13	BETHENY (51)	ZW 3			2,47		2,47		2,47
MAS-14	BETHENY (51)	ZD 9		Superposition	1,50			1,50	0,00

Nbre de parcelles : 13

**Raison Sociale : MME ANAIS MICHAUD**

MIC-06	DONTRIEN (51)	ZI 14, 15	Les Fontaines		11,18		11,18		11,18
MIC-13	STE MARIE A PY (51)	ZV 22	Mont de pierre		12,50		12,50		12,50
MIC-14	STE MARIE A PY (51)	ZV 24	Haut de Charmille		6,24		6,24		6,24
MIC-05	DONTRIEN (51)	ZK 15 en partie	AU dessus de St rémy		5,06		5,06		5,06
MIC-07	DONTRIEN (51)	ZL 13	Les Puisards		15,00		15,00		15,00
MIC-08	ST SOUPLLET SUR PY (51)	ZW 3	La Héronnière		18,84		18,84		18,84
MIC-09	ST SOUPLLET SUR PY (51)	ZW 14, 15	La Voie d'Aubérive		10,69		10,69		10,69

Nbre de parcelles : 7

**Raison Sociale : EARL MINON FRANCIS**

MIN-10	SOUAIN PERTHES LES HURLUS (51)	ZS 8	Le bois Guillaume		0,50		0,50		0,50
MIN-03	SOUAIN PERTHES LES HURLUS (51)	ZR 5, 7	La noue		28,47		28,47		28,47
MIN-06	SOUAIN PERTHES LES HURLUS (51)	ZO 34, 35 ; ZP 17	La crouée	Habitations	5,63		5,44	0,19	5,44
MIN-07	SOUAIN PERTHES LES HURLUS (51)	ZV 9	vide grange		7,23		7,23		7,23
MIN-01	SOUAIN PERTHES LES HURLUS (51)	ZP 2, 15, 17, 20 à 22	le mont de vin	Habitations + Puits pente <7%	39,10		34,87	4,23	34,87
MIN-02	SOUAIN PERTHES LES HURLUS (51)	ZR 10	La noue		8,43		8,43		8,43
MIN-09	SOUAIN PERTHES LES HURLUS (51)	ZW 12	Le mont Aubinois		6,28		6,28		6,28

MIN-04	SOUAIN PERTHES LES HURLUS (51)	ZW 7	la gloi berniva	2,82	2,82	2,82	2,82	2,82	2,82
MIN-08	SOUAIN PERTHES LES HURLUS (51)	ZT 20	la terra	4,70	4,70	4,70	4,70	4,70	4,70
MIN-05	SOUAIN PERTHES LES HURLUS (51)	YA 2, 3	Saux	5,70	5,70	5,70	5,70	5,70	5,31
MIN-11	SOUAIN PERTHES LES HURLUS (51)	ZO 15	les bourges	2,77	2,77	2,77	2,77	2,77	2,77
MIN-12	SOUAIN PERTHES LES HURLUS (51)	ZO 23	Les Bourgs	1,74	1,74	1,74	1,74	1,74	1,74

Nbre de parcelles : 12

#### Raison Sociale : GREGORY NEUHAUSER

NEU-12	L'EPINE (51)	YA 18	L'Homme mort	8,33	8,33	8,33	8,33	8,33	8,33
NEU-19	ST ETIENNE AU TEMPLE (51)	ZT 28	Les Colterres	4,77	4,77	4,77	4,77	4,77	3,96
NEU-20	ST ETIENNE AU TEMPLE (51)	ZT 28	Les colterres	1,23	1,23	1,23	1,23	1,23	1,23
NEU-15	AIGNY (51)	ZD 76 à 78	La queue de Serpent	2,21	2,21	2,21	2,21	2,21	1,77
NEU-18	AIGNY (51)	ZT 6 à 9	Le Terme au Diemme	8,91	8,91	8,91	8,91	8,91	8,81
NEU-10	LA CHEPPE (51)	YL 10 à 13	Les Crouy	6,09	6,09	6,09	6,09	6,09	6,09

Nbre de parcelles : 6

#### Raison Sociale : EARL NOUVELET

NOU-04	BETHENY (51)	ZC 2	chene d'or	10,11	10,11	10,11	10,11	10,11	10,11
NOU-08	BETHENY (51)	ZT 8 et 9	Les pouillys	12,80	12,80	12,80	12,80	12,80	12,80
NOU-09	BETHENY (51)	ZD 12	Ruffy	4,50	4,50	4,50	4,50	4,50	4,50
NOU-03	BETHENY (51)	ZB 29, 30	Coulmy	7,76	7,76	7,76	7,76	7,76	4,59
NOU-11	WITRY LES REIMS (51)	ZD 17	Montève	6,40	6,40	6,40	6,40	6,40	6,40

Nbre de parcelles : 5

#### Raison Sociale : EARL DE L'ORME

ORM-02	VRAUX (51)	ZP 10, 11	L'écorche boeuf	19,82	19,82	19,82	19,82	19,82	19,82
ORM-10	VRAUX (51)	ZO 5 à 9	Les tournières du bas du moulin	13,70	13,70	13,70	13,70	13,70	13,70
ORM-11	VRAUX (51)	ZO 2	Les tournières du bas du moulin	2,56	2,56	2,56	2,56	2,56	2,56
ORM-01	LES GRANDES LOGES (51)	ZD 20 à 22	Le clas d'ache	20,37	20,37	20,37	20,37	20,37	20,37
ORM-12	LES GRANDES LOGES (51)	YM 3 à 5	Le mont d'isse	1,24	1,24	1,24	1,24	1,24	1,24
ORM-03	VRAUX (51)	ZV 20	La fosse roard	9,99	9,99	9,99	9,99	9,99	0,00
ORM-04	VRAUX (51)	ZI 199, ZO 36	L'orme	4,34	4,34	4,34	4,34	4,34	0,00
ORM-09	VRAUX (51)	ZV 7, 8	La pierre	8,52	8,52	8,52	8,52	8,52	0,00

Nbre de parcelles : 5

#### Raison Sociale : EARL PARISET PASCAL

PAP-10a	ISSE (51)	ZR 33, 34, 35	Champ Beaudon	8,54	8,54	8,54	8,54	8,54	8,54
PAP-15	LES GRANDES LOGES (51)	YN 19 en partie	LA NOUE GRISON	1,90	1,90	1,90	1,90	1,90	1,90
PAP-10b	CONDE SUR MARNE (51)	ZT 10 à 12	Champ Beaudon	10,70	10,70	10,70	10,70	10,70	10,70
PAP-03	VRAUX (51)	ZI 22 ; ZO 45	La Chievre	10,75	10,75	10,75	10,75	10,75	8,01
PAP-01	VRAUX (51)	ZT 30 à 33	Vert pas	34,80	34,80	34,80	34,80	34,80	34,80
PAP-07a	VRAUX (51)	ZN 33	Fraichats	2,08	2,08	2,08	2,08	2,08	1,43
PAP-07b	AIGNY (51)	ZS 12, 13	Fraichats	1,35	1,35	1,35	1,35	1,35	1,05
PAP-02	VRAUX(51)	ZO 33, 34	Voyageuse	12,75	12,75	12,75	12,75	12,75	0,00

Nbre de parcelles : 7

Raison Sociale : EARL PARMONTIER

PAR-01	BOURGOGNE (51)	ZI 7	Epincelle		12,80	12,80			12,80				
PAR-02	BOURGOGNE (51)	ZS 19 à 21	la voie de saint martin	Superposition	22,10				22,10				12,80
PAR-03	BOURGOGNE (51)	ZK1, ZL 6	LAVAL		21,15				21,15				0,00
PAR-04	BRIMONT (51)	ZD 20	La croix dansière	Superposition	3,26				3,26				21,15
Nbre de parcelles : 4													

Raison Sociale : SCEA PASTRES

PAS-01	ST MARTIN SUR LE PRE (51)	ZK 11, 12, 14, 15	Les epinettes		24,40				24,40				
PAS-05	JUVIGNY (51)	YB 37, 38, 41, 42	LE CHAMP LA FOGNE	Puits pente <7%	12,47				12,35				24,40
PAS-04	RECY (51)	ZE 36, Y 31	LE MONT NOUVET	Puits pente <7% + Habitations	22,28				19,61				12,35
PAS-02	RECY (51)	ZE 20 à 23	Les Vignes		23,94				23,94				19,61
PAS-03	RECY (51)	Y 22 à 28, 31	Entre les monts		28,18				28,18				23,94
PAS-06	RECY (51)	Y 8, 9	la voie des greniers		7,13				7,13				28,18
Nbre de parcelles : 6													

Raison Sociale : EARL DE L'ETAPE

PEC-03	SOMMEPY TAHURE (51)	YN 8, 9	Bois Bobet	Habitations	46,56				45,94				45,94
PEC-04	SOMMEPY TAHURE (51)	YK 3 à 7	Vaurénom		20,55				20,55				20,55
PEC-05	SOMMEPY TAHURE (51)	ZD 12	Laifort		14,53				14,53				14,53
PEC-01	SOMMEPY TAHURE (51)	YN 4, 5, 7	L'Aubret		22,95				22,95				22,95
PEC-02	SOMMEPY TAHURE (51)	YN 2	L'Aubert		0,61				0,61				0,61
Nbre de parcelles : 5													

Raison Sociale : EARL PERCHENET

PER-07	BACONNES (51)	ZI 75, 76, 78, 80	La voie de Bayart	Captage	11,01				11,01				0,00
PER-06	SEPT SAULX (51)	ZA 16	chemin de prosnes	Superposition	7,36				7,36				0,00
PER-16	SEPT SAULX (51)	ZA 17	Saint rémy	Superposition	12,44				12,44				0,00
Nbre de parcelles : 3													

Raison Sociale : SCEA ALLIANCE

PHA-13	ST ETIENNE AU TEMPLE (51)	ZP 124	La Commanderie		6,28				6,28				6,28
PHA-10	ST ETIENNE AU TEMPLE (51)	ZX 2, 3	Saint léger / Sausseale Gargan	Cours d'eau pente <7% + Zone humide	5,00				4,81				4,81
PHA-17	DAMPIERRE AU TEMPLE (51)	ZO 32, 25	Plantinot 2		21,65				21,65				21,65
PHA-16	ST ETIENNE AU TEMPLE (51)	ZP 153	Plantinot 1		10,47				10,33				10,33
PHA-12	ST ETIENNE AU TEMPLE (51)	YA 33 à 35	Muirrats 2		29,20				29,20				29,20
PHA-11	ST ETIENNE AU TEMPLE (51)	YA 35, 36	Muirrats 1		19,81				19,81				19,81
PHA-15	CUPERLY (51)	YA 10 à 13	Cochereule		18,38				18,38				18,38
Nbre de parcelles : 7													

Raison Sociale : SCEA GRASSET PAUL-ANTOINE

PJF-03	LES GRANDES LOGES (51)	YN 19	NOUE GRISON		11,27				11,27				11,27
Nbre de parcelles : 1													

Raison Sociale : PLATEAUX Christian

PLA-02	BOULT SUR SUIPPE (51)	YB 20	la louvetière	Zone humide	17,93				17,88				17,88
PLA-04	BOULT SUR SUIPPE (51)	YB 3	sous les chemins		5,27				5,27				5,27
PLA-03	BOULT SUR SUIPPE (51)	YC 5 à 7, 22, 43	Les bauchets	Puits pente <7%	10,70				10,57				10,57
PLA-05	BOULT SUR SUIPPE (51)	YA 12	Chemin de Neufchâtel	Habitations	1,95				1,84				1,84
PLA-07	BOURGOGNE (51)	ZD12, 13	Sermoncet		13,24				13,24				13,24
PLA-06	BOURGOGNE (51)	ZK 11	LE HORLE CORDELO		6,18				6,18				6,18

Nbre de parcelles : 6

**Raison Sociale : PLATEAUX PATRICE**

PLX-02	BOURGOGNE (51)	ZD 15, '16	Sermoncet	Puits pente <7%	9,00	8,87	0,13	8,87	0,13	8,87
PLX-03	BOURGOGNE (51)	ZB 66	Rempart	Habitations	8,19	5,74	2,45	5,74	2,45	5,74
PLX-04	BOURGOGNE (51)	ZD 15, '16	Sermoncet		8,54	8,54		8,54		8,54
PLX-07	BOULT SUR SUIPPE (51)	S 1, 2	Perluet	Superposition	7,68		7,68		7,68	0,00
PLX-08	BOURGOGNE (51)	ZK 10	La horte cordelot	Puits pente <7%	4,94	4,70	0,24	4,70	0,24	4,70
PLX-01	BOURGOGNE (51)	ZR 12 à 14	La croix baron	Superposition	9,70		9,70		9,70	0,00
PLX-06	BOULT SUR SUIPPE (51)	YA 5, 6	chemin de Neufchatel		16,50	16,50		16,50		16,50

Nbre de parcelles : 7

**Raison Sociale : SCEA ferme 112**

POG-01	BETHENY (51)	ZA : 01 en partie	ilot 23		9,27	9,27		9,27		9,27
POG-02	BETHENY (51)	ZA : 01 en partie	ilot 24		9,13	9,13		9,13		9,13

Nbre de parcelles : 2

**Raison Sociale : EARL PONCELET XAVIER**

PON-06b	HERMONVILLE (51)	ZA 12, 13	Les termes	Cours d'eau pente <7%	1,39	1,13	0,26	1,13	0,26	1,13
PON-05	HERMONVILLE (51)	ZA 21	Le dessus du Vivier	Habitations + Cours d'eau pente <7%	6,57	5,08	1,49	5,08	1,49	5,08
PON-09	CAUROY LES HERMONVILLE (51)	ZC 28, 29	Le fond d'annard	Habitations	20,23	19,77	0,46	19,77	0,46	19,77
PON-04	CAUROY LES HERMONVILLE (51)	ZD 5 à 10	le parquis	Habitations + Cours d'eau pente <7%	23,19	21,34	1,85	21,34	1,85	21,34
PON-06a	CAUROY LES HERMONVILLE (51)	ZI 74 à 76	les termes	Habitations	2,31	2,15	0,16	2,15	0,16	2,15
PON-11	CAUROY LES HERMONVILLE (51)	ZI 93, 94, 98, 123, 124	chemin des prés	Cours d'eau pente <7% + Puits pente <7%	10,78	9,82	0,96	9,82	0,96	9,82
PON-13	CAUROY LES HERMONVILLE (51)	ZB 74, 133, 134	Calvados	Habitations	3,54	2,83	0,71	2,83	0,71	2,83
PON-03	CAUROY LES HERMONVILLE (51)	ZB 36, 37	Le fond Vautigny		7,77	7,77		7,77		7,77
PON-01	CAUROY LES HERMONVILLE (51)	ZB 1, 2, 4	La haute borne		14,94	14,94		14,94		14,94
PON-07	CAUROY LES HERMONVILLE (51)	B 41, 270	LE BOIS BOURCIER	Zone humide	4,65		4,62		0,03	4,62
PON-08	CAUROY LES HERMONVILLE (51)	B 39 à 42, 270	LES SABLONS		1,84		1,84			1,84
PON-12	CAUROY LES HERMONVILLE (51)	B 128, 134, 136, 137	LES LONGUES RAIES		0,64		0,64			0,64
PON-02	CAUROY LES HERMONVILLE (51)	ZB 24 à 32	Noyer pomard		16,99	16,99		16,99		16,99
PON-12v	CAUROY LES HERMONVILLE (51)	B 128, 134, 136, 137	LES LONGUES RAIES		0,82	0,82		0,82		0,82
PON-13v	CAUROY LES HERMONVILLE (51)	ZB 74, 133, 134	Calvados		1,89	1,89		1,89		1,89
PON-10	CAUROY LES HERMONVILLE (51)	ZB 38 à 40	LONGUENES		15,59		15,59			15,59

Nbre de parcelles : 16

**Raison Sociale : EARL ARTEMIS**

POQ-01b	BERRU (51)	ZH 19	Le terrage	Habitations	0,71		0,56		0,15	0,56
POQ-05b	BERRU (51)	V 213	Mont Prahais		3,13	3,13		3,13		3,13
POQ-05c	NOGENT L ABBESSE (51)	ZD 75			1,44	1,44		1,44		1,44
POQ-17	ORMES (51)	ZI 31	Les perches		4,30	4,30		4,30		4,30
POQ-26	ORMES (51)	Z 78, 278 ou ZD 32	Dessous la ville	Puits pente <7%	2,73	2,94	0,39	2,94	0,39	2,94
POQ-18	ORMES (51)	ZH 27, 33	Noyer Charlot		2,28	2,28		2,28		2,28
POQ-19	ORMES (51)	ZB 88	Les riteux		1,48	1,48		1,48		1,48
POQ-44	AUMENANCOURT (51)	ZI 57	Le chemin de Pontgivaivart		15,30	15,30		15,30		15,30

POQ-05a	BEINE NAUROY (51)	E 196, 120, 122, 112, 248 à 253, 93, Z12	Mont Prahais	Habitations	19,53	17,88	1,65	17,88
POQ-03	BEINE NAUROY (51)	E 117, 118, 69, 88 Z1 5, 36, 37, 40	mont bernard	Habitations	31,38	29,94	1,44	29,94
POQ-01a	BEINE NAUROY (51)	E 202, 203	Le Terrage	Habitations	21,37		1,40	19,97

Nbre de parcelles : 11

**Raison Sociale : SCEA DU BRABANT**

POT-08	CONDE SUR MARNE (51)	ZV 56 à 58	Chemin des Vignes	Puits pente <7%	21,76		21,51	0,25	21,51
POT-07	CONDE SUR MARNE (51)	ZV 7, 8	Claire Jardins	Puits pente <7% + Habitations + Autres causes	6,02		4,84	1,18	4,84
POT-06	CONDE SUR MARNE (51)	ZS 3, 4, 6, 55, 57, 58, 78, 79	Chemin des Plantes	Puits pente <7%	50,42		49,98	0,44	49,98
POT-09	CONDE SUR MARNE (51)	ZN 7 à 11, 13	Les chemin de Tours	Zone humide + Cours d'eau pente <7% + Puits pente <7%	26,00		25,77	0,23	25,77
POT-17	CONDE SUR MARNE (51)	ZK 21 à 26, 16 à 18, 20 en partie	les usages	Zone inondable	13,98		13,98		0,00
POT-15	CONDE SUR MARNE (51)	ZK 114 à 118 (en partie)	Ruisseau de cherville	Zone humide + Cours d'eau pente <7% + Puits pente <7% + Zone inondable	5,99		5,99		0,00
POT-14	CONDE SUR MARNE (51)	ZI 10, 13, 14, 49 à 63, 97	Chelin de Jalons	Cours d'eau pente <7% + Puits pente <7% + Zone inondable	21,01		21,01		0,00
POT-16	CONDE SUR MARNE (51)	ZI 64	Rapinat	Zone inondable	3,12		3,12		0,00
POT-10	CONDE SUR MARNE (51)	ZK 27 à 40, 42, 45, 46 à 48 en partie et 92 en partie	La pature	Puits pente <7% + Zone inondable	13,10		13,10		0,00

Nbre de parcelles : 9

**Raison Sociale : SCEA des Noisetiers**

PRD-02a	BEINE NAUROY (51)	E 91 part, 92 part, 94 part, ZT 1 part, 4, 5	LE MONT BERNARD		8,73	8,73			8,73
PRD-02b	NOGENT L ABBESSE (51)	ZD75	LE MONT BERNARD		1,88	1,88			1,88
PRD-14	SELLES (51)	ZM 2, 6	LA GARENNE DU MONTAIGU	Superposition	15,60		15,60		0,00
PRD-01	BEINE NAUROY (51)	ZB 17	La Conge		3,78	3,78			3,78
PRD-12	LES PETITES LOGES (51)	ZE26	le champ moreau	Puits pente <7% + Cours d'eau pente <7%	9,94	9,10	0,84		9,10
PRD-11a	CAUREL (51)	ZK 10, 12	les vieilles terres		15,17	15,17			15,17
PRD-03	CAUREL (51)	ZH 25, 28 et 29	LA VUARDE		7,00	7,00			7,00
PRD-104	CERNAY LES REIMS (51)	ZY 7 et 8	les charmes		14,56	14,56			14,56
PRD-06	CERNAY LES REIMS (51)	ZT 22	la noue saint martin		7,27	7,27			7,27
PRD-05	CERNAY LES REIMS (51)	YB 14 à 17, 21	LES CHAMPS VIRES		5,32	5,32			5,32
PRD-10	CERNAY LES REIMS (51)	ZX 9, 10	les terres saint pierre		4,60	4,60			4,60
PRD-23	CERNAY LES REIMS (51)	ZY 5 et 6	les charmes		12,91	12,91			12,91
PRD-04	CERNAY LES REIMS (51)	ZS 7 à 9	les cervivoises		15,15	15,15			15,15
PRD-25	CERNAY LES REIMS (51)	YA 20 à 23	La gloie Bauda	Cours d'eau pente <7% + Habitations	18,87	17,27	1,60		17,27
PRD-29	CERNAY LES REIMS (51)	U 18, 359, 360, 363	Roucisson	Habitations	6,51	6,19	0,32		6,19
PRD-19	CERNAY LES REIMS (51)	YC 26, 27	Ruisseau des cloches	Habitations	6,89	6,21	0,68		6,21
PRD-33	CERNAY LES REIMS (51)	ZR 62 et 63	Eoufine		4,02		4,02		4,02
PRD-18	CERNAY LES REIMS (51)	YA 6	La gloie Bauda		7,35		7,35		7,35
PRD-16	VILLERS MARMERY (51)	ZE 32 à 34	CHEMIN DE BILLY	Autres causes	6,00		6,00		0,00
PRD-11b	LAVANNES (51)	ZD 1	Les Vieilles Terres		3,49	3,49			3,49
PRD-30	REIMS (51)	ZO 10	LA CROIX BLANDIN	Habitations	20,11	18,26	1,85		18,26

Nbre de parcelles : 21

**Raison Sociale : EARL MICHEL PROTIN**



PRM-12	LA CHEPPE (51)	ZE52	Hangar deux	Habitations	3,45	1,80	1,65	1,80
PRM-05b	LA CHEPPE (51)	ZV 37, 38	Vauperty	Habitations	25,85	25,12	0,73	25,12
PRM-04c	CUPERLY (51)	Zn 1 à 3	Mont Fresnay	Habitations	1,34	0,93	0,41	0,93
PRM-04a	LA CHEPPE (51)	ZW22	mont fresnay	Habitations	17,10	16,06	1,04	16,06
PRM-15	LA CHEPPE (51)	ZM 2, 3	BERGERE	Habitations	36,26	36,26		36,26
PRM-03	CUPERLY (51)	ZW37	Le silo	Habitations	5,09	4,64	0,45	4,64
PRM-05a	CUPERLY (51)	ZN35 à 43	Vauperty	Habitations	20,13	17,03	3,10	17,03
PRM-06	CUPERLY (51)	ZY 15 à 20	fesselotte	Habitations	35,04	35,04		35,04
PRM-04b	CUPERLY (51)	ZN1 à 5	Mont Fresnay	Habitations	6,57	6,57		6,57
PRM-02	BUSSY LE CHATEAU (51)	ZD22	Route de Bussy	Cours d'eau pente <7%	6,09	5,84	0,25	5,84
PRM-20	LA CHEPPE (51)	WL15 à 18	Chailliet	Cours d'eau pente <7%	39,86	39,44	0,42	39,44
PRM-01	LA CHEPPE (51)	ZV61	LES PERJOIES	Cours d'eau pente <7%	5,51	5,33	0,18	5,33
PRM-11	LA CHEPPE (51)	ZW19	saut alpin	Cours d'eau pente <7%	10,91	10,90	0,01	10,90
PRM-10	LA CHEPPE (51)	ZA19	Voie de Reims	Cours d'eau pente <7%	6,11	6,11		6,11

**Nbre de parcelles : 14**

**Raison Sociale : EARL 90**

PRO-02	JUVIGNY (51)	ZP 3, 6, 7 ZP 3, 6, 7	Les Vignes	Habitations + Capatge	18,80	17,77	1,03	17,77
PRO-01	JUVIGNY (51)	ZY16, 17	les crayons	Habitations + Capatge	10,63	10,63		10,63
PRO-06	LES GRANDES LOGES (51)	YM8, 9	Mont d'isse	Habitations + Capatge	17,76	17,76		17,76
PRO-30	LES GRANDES LOGES (51)	TN19 (en partie)	Noue grison	Habitations + Capatge	8,10	8,10		8,10
PRO-03	VRAUX (51)	ZS44 à 50, 52, 53	Mont héron	Habitations + Capatge	22,91	22,91		22,91
PRO-04	VRAUX (51)	ZS21 à 26, ZT28	les vignes	Habitations + Capatge	24,92	24,92		24,92
PRO-09	VRAUX (51)	ZW10, 11	Les termes	Habitations + Capatge	4,37	4,07	0,30	4,07
PRO-05	VRAUX (51)	ZT3 à 5	Le poirier	Habitations + Capatge	3,80	3,80		3,80
PRO-07	VRAUX (51)	ZO 22 à 24, 25, 28 à 32, 46, 47	le veyeu	Habitations + Puits pente <7% + Autres causes	30,66	30,66		0,00

**Nbre de parcelles : 8**

**Raison Sociale : EARL JOHANN RAGAUT**

RAG-63b	WITRY LES REIMS (51)	YC 44, 45	Les Noels	Habitations	1,99	1,99		1,99
RAG-63v	CERNAY LES REIMS (51)	ZP 7, 8	Les Noels	Habitations	0,07	0,07		0,07
RAG-17	CERNAY LES REIMS (51)	ZX : 17, 18, 19	Terre Saint Pierre	Habitations	14,32	14,32		14,32
RAG-63a	CERNAY LES REIMS (51)	ZP 7, 8	Les Noels	Habitations	2,64	2,64		2,64
RAG-62	CERNAY LES REIMS (51)	ZS 13, 14	Cernivoise Jean-Claude	Habitations	5,10	5,10		5,10
RAG-57	CERNAY LES REIMS (51)	AD 26	Les Varennes	Habitations	2,32	2,32		2,32
RAG-105	REIMS (51)	ZL 7	La noue Saint Nicolas	Habitations	1,82	1,82		1,82
RAG-19	REIMS (51)	ZL18	district reims	Habitations	2,20	1,58	0,62	1,58
RAG-51	REIMS (51)	ZL 8	La noue Saint Nicolas	Habitations	3,24	2,98	0,26	2,98
RAG-64a	REIMS (51)	ZH 22	Le Linguet	Habitations	3,31	1,60	1,71	1,60
RAG-167	REIMS (51)	ZL 14 à 16	La Noue Saint-Nicolas	Habitations	2,10	2,10		2,10
RAG-12	CERNAY LES REIMS (51)	YC 21 à 23	le ruisseau des cloches	Habitations	10,93	10,93		10,93
RAG-16	CERNAY LES REIMS (51)	YA 17 à 19	LA GLOIE BAUDA	Habitations	8,94	8,47	0,47	8,47
RAG-11	CERNAY LES REIMS (51)	ZO 19, 20	Le bonnet Milla	Habitations	7,20	7,20		7,20
RAG-18	CERNAY LES REIMS (51)	ZO44, 45 et 50	Mont du pressoir	Habitations	8,88	6,90	1,98	6,90
RAG-20	CERNAY LES REIMS (51)	U 298	Rouçisson	Habitations	10,93	10,93		10,93
RAG-14	CERNAY LES REIMS (51)	YB22	Champs viret	Habitations	2,80	2,61	0,19	2,61
RAG-15	CERNAY LES REIMS (51)	YA10	la gloi bauda	Habitations	5,93	5,93		5,93
RAG-116	CERNAY LES REIMS (51)	ZS1	la cernivoise	Habitations	5,03	5,03		5,03

RAG-22	CERNAY LES REIMS (51)	ZT : 17 à 21	la noue martin	14,88	14,88	14,88	14,88	14,88
RAG-23	CERNAY LES REIMS (51)	ZR 53 et 54	Ecufine	2,00		1,48	0,52	1,48
RAG-102	CERNAY LES REIMS (51)	AD30	Le dessus de Varennes	3,89		3,89		3,89
RAG-07	CERNAY LES REIMS (51)	ZY 11 à 13	Les charmes	5,53		5,53		5,53
RAG-202	CERNAY LES REIMS (51)	ZR 58	Ecufine	1,96		1,80	0,16	1,80
RAG-50	BEINE NAUROY (51)	A 253, 255, 259, 261, 263	La décharge	11,31		11,31		0,00
RAG-64b	BETHENY (51)	ZP 15	Le Linguet	0,11			0,11	0,00

Nbre de parcelles : 26

**Raison Sociale : SCEA LA MARZELLE**

RAS-07	LIVRY LOUVERCY (51)	YR 3, 21	Margoton	80,72	80,34		0,38	80,34
RAS-04	LIVRY LOUVERCY (51)	YO 3, 4	Marzelle	24,37		5,10	19,27	5,10
RAS-01	LIVRY LOUVERCY (51)	YM 2	farman	11,90	10,03		1,87	10,03
RAS-02	LIVRY LOUVERCY (51)	YK 4	Orniats	39,21	39,21			39,21
RAS-08	LIVRY LOUVERCY (51)	YO 11 à 15	La Marzelle	7,52	6,60		0,92	6,60
RAS-03	LIVRY LOUVERCY (51)	YI 29 en partie, 30	Vauquillons	17,47	16,73		0,74	16,73

Nbre de parcelles : 6

**Raison Sociale : SCEA MAEL**

REG-01	JUVIGNY (51)	ZR8	La briquelette	21,22	20,81		0,41	20,81
REG-02	JUVIGNY (51)	ZY2 à 5	les crayons	31,45	31,45			31,45
REG-08	RECY (51)	YH 9		7,24	7,24			7,24
REG-10	VRAUX (51)	ZM4	LE PONCET	0,93		0,93		0,93
REG-09	VRAUX (51)	ZV 36	le poncet	16,06			16,06	0,00
REG-11	VRAUX (51)	ZP 19	PETITE VOIX	15,84			15,84	0,00

Nbre de parcelles : 4

**Raison Sociale : EARL LES REMES**

REM-13	WARMERVILLE (51)	ZC 116	Voie d'Epoye	13,02	13,02			13,02
REM-06	WITRY LES REIMS (51)	ZY 17 à 21	La noise	17,75		17,73	0,02	17,73
REM-11	WARMERVILLE (51)	ZA 36, ZR 5	Lignement	16,52			16,52	0,00
REM-14	WARMERVILLE (51)	ZD 43 en partie	Chemin des canons	12,74	12,74			12,74
REM-01	WITRY LES REIMS (51)	ZK 5, 6, 27, 34	La riste	21,43			21,43	0,00
REM-03	WITRY LES REIMS (51)	ZM 6	Terre d'Hauvillers	16,65			16,65	0,00
REM-07	WITRY LES REIMS (51)	ZY 33	CÔTE DOREE	3,85	3,85			3,85
REM-18	FRESNE LES REIMS (51)	ZN 23	La plante	1,52			1,52	0,00
REM-09	WARMERVILLE (51)	ZM 18	Tournière le boeuf	10,00			10,00	0,00
REM-10	WARMERVILLE (51)	ZL 28	Haie du berger	8,84			8,84	0,00

Nbre de parcelles : 10

**Raison Sociale : EARL RIGOLLET JEAN**

RIG-03	JUVIGNY (51)	YA 66 à 69	Les Douvats	15,86	14,68		1,18	14,68
RIG-19	JUVIGNY (51)	ZP 44	Les vignes	0,90	0,42		0,48	0,42
RIG-02	JUVIGNY (51)	ZR 17 à 20	Le Mont Surin	25,33		25,33		25,33
RIG-08	DAMPIERRE AU TEMPLE (51)	ZW 29, 30	La Tombelle	5,54	5,54			5,54

Nbre de parcelles : 4

**Raison Sociale : EARL DE LA VOIE D'ISLES**

ROU-02	CAUREL (51)	Z02 à 6	En perche	13,47	13,47	13,47		13,47		13,47
ROU-03	CAUREL (51)	Z020 à 24	Les goullets	8,88	8,88	8,88		8,88		8,88
ROU-01	BETHENY (51)	ZD25 à 27	ruffy	13,89	13,89	13,89		13,89		13,89

**Nbre de parcelles : 3**

**Raison Sociale : EARL ROUYER**

ROY-02	BUSSY LE CHATEAU (51)	ZD4	VOIE DE CHEPPE	6,68	6,68	6,68		6,68		6,68
ROY-05	BUSSY LE CHATEAU (51)	ZA 6	Le radar	1,94	1,94	1,94		1,94	0,95	0,99
ROY-01	BUSSY LE CHATEAU (51)	ZC2	mont saint basles	11,67	11,67	11,67		11,67		11,67
ROY-06b	BUSSY LE CHATEAU (51)	WA 1 à 3	terme gillet	10,49	10,49	10,49		10,49		10,49
ROY-06a	ST REMY SUR BUSSY (51)	WA1 à 3	Terme Gillet	33,22	33,22	33,22		33,22		33,22

**Nbre de parcelles : 5**

**Raison Sociale : SARL SEFEC**

SEF-07	FAGNIERES (51)	YS 8	Cupilly	18,62	18,62	18,62		18,62		18,62
SEF-03	COOLUS (51)	ZA 36	Le Pillot	9,31	9,31	9,31		9,31	4,42	4,89
SEF-04	COOLUS (51)	ZA 23	L'U	22,20	22,20	21,92		21,92	0,28	21,92
SEF-05	COOLUS (51)	B 546	Les Chevaux Marins	20,48	20,48	15,30		15,30	5,18	15,30
SEF-06	COOLUS (51)	ZA 9	Champ Chevriat	24,87	24,87	24,87		24,87		24,87
SEF-01	ECURY SUR COOLE (51)	ZM 11	Perrières	10,00	10,00	9,03		9,03	0,97	9,03
SEF-02	ECURY SUR COOLE (51)	ZN 17 ; B 279	Mont Ecouvet	70,13	70,13	67,92		67,92	2,21	67,92
SEF-08	NUISEMENT SUR COOLE (51)	ZW 11	Les Quefats	33,73	33,73	33,73		33,73		33,73

**Nbre de parcelles : 8**

**Raison Sociale : EARL DE LA TERRIERE**

TER-16	VADENAY (51)	ZN 8, 9, 34 à 36	LES CROIRES	9,67	9,67	9,67		9,67		9,67
TER-05b	VADENAY (51)	ZW 8, 9	Chemin de Vadenay	2,15	2,15	2,15		2,15		2,15
TER-17	VADENAY (51)	ZM 2 à 7	La grosse hale	23,92	23,92	23,92		23,92		23,92
TER-15	VADENAY (51)	ZR 4 et 5	La planchette	8,24	8,24	8,24		8,24		8,24
TER-24	VADENAY (51)	ZW 18	Les Meilles	3,18	3,18	3,18		3,18		3,18
TER-02	LES GRANDES LOGES (51)	YT7	Cour la dame	9,82	9,82	9,82		9,82		9,82
TER-05a	BOUY (51)	ZW 8, 9	CHEMIN DE VADENAY	7,99	7,99	7,96		7,96	0,03	7,96
TER-06	BOUY (51)	ZV 6	les Vignes	4,63	4,63	4,63		4,63		4,63

**Nbre de parcelles : 8**

**Raison Sociale : THIRY GUILLAUME**

THI-04	BILLY LE GRAND (51)	ZV 9	L'Auche	9,00	9,00	9,00		9,00	7,82	1,18
THI-05	BILLY LE GRAND (51)	ZV 34	Brosses	9,81	9,81	9,81		9,81	8,75	1,06
THI-17	AMBONNAY (51)	ZD 41	La Tannerie	5,23	5,23	5,23		5,23		5,23
THI-06	BILLY LE GRAND (51)	ZR 16	Mont Billy (Les plantes)	15,11	15,11	15,09		15,09	0,02	15,09
THI-07	BILLY LE GRAND (51)	ZO 43, 44	Fossé Bocart	1,54	1,54	1,54		1,54		1,54
THI-20	CONDE SUR MARNE (51)	ZR 23 à 25	Le Chemin d'Aulnay	13,19	13,19	13,19		13,19		13,19
THI-08	PROSNES (51)	V 3	La Voie de Reims	5,75	5,75	5,75		5,75	5,75	0,00
THI-09	PROSNES (51)	W 11	Le Préau	6,00	6,00	6,00		6,00	5,89	0,11
THI-10	PROSNES (51)	W 18	Le Doé	2,78	2,78	2,78		2,78		2,78
THI-19	LA VEUVE (51)	ZR 28	Les Vignes	6,18	6,18	6,18		6,18		6,18
THI-14	LA VEUVE (51)	ZR 57	La Noue du Mouton	1,58	1,58	1,58		1,58		1,58
THI-21	VAUDEMANGE (51)	ZX 14	Naudion	10,61	10,61	10,26		10,26	0,35	10,26

Nbre de parcelles : 12

Raison Sociale : SCEA TRIANGLE BARBRY

Parcelle	Propriété	La sablonnière	Habitations	Habitations + captage	11,68	1,11	11,68
TRI-04	WITRY LES REIMS (51) ZY 44	Cabouzé			4,72	4,72	0,00
TRI-09	WITRY LES REIMS (51) YA 47, 48	Les bruyères			2,14	2,14	2,14
TRI-06	BERRU (51) ZB72, 73	Ruisseau la Blanche			30,22	0,37	29,85
TRI-05	CAUREL (51) ZN9 à 16, 18, 19						

Nbre de parcelles : 4

Raison Sociale : SCEAV TRIBAULT TORRES

Parcelle	Propriété	Les bières	Habitations	Habitations + captage	4,46	1,53	4,46
TTS-18	AMBONNAY (51) ZB 36 à 39, 41 à 46, 192, 193, 194, 198, 199, 202, 205 à 207	le chemin de crilly			6,60	6,60	6,60
TTS-04	AMBONNAY (51) ZB51, 62, 188, 189	LA FONTAINE DE CRILLY			9,16	9,16	9,16
TTS-09	AMBONNAY (51) ZC 38	Les bières			1,53	1,53	1,53
TTS-18v	AMBONNAY (51) ZB 36 à 39, 41 à 46, 192, 193, 194, 198, 199, 202, 205 à 207	LE CHEMIN DE CRILLY			8,59	8,59	8,59
TTS-08	AMBONNAY (51) ZB54 à 57	TANNERIE			6,20	6,20	6,20
TTS-10	AMBONNAY (51) ZD 187, 189, 229, 230	LE CHEMIN DE LA NEUVILLE			9,60	9,60	9,60
TTS-41	FONTAINE SUR AY (51) ZC32 à 35, 37, 79, 80, A286	les roncieres			1,78	1,78	1,78
TTS-41v	FONTAINE SUR AY (51) ZC32 à 35, 37, 79, 80, A286	les roncieres			2,60	2,60	2,60
TTS-42v	VAL DE LIVRE (51) ZC20, 22, 24 à 28	les roncieres			11,64	11,23	11,23
TTS-42	VAL DE LIVRE (51) ZC20, 22, 24 à 28	les roncieres			1,96	1,96	1,96
TTS-14b	ISSE (51) ZM1	LE CHEMIN DE ISSE			17,07	14,40	14,40
TTS-14a	AMBONNAY (51) ZE7 à 9	LE CHEMIN DE ISSE			10,13	9,26	9,26
TTS-15	ISSE (51) ZM3, 5 à 8	LE GOULOT DE ISSE			18,90	15,36	15,36
TTS-23	FONTAINE SUR AY (51) ZK6, 7, 9	LA FOSSE			13,75	12,92	12,92
TTS-24a	FONTAINE SUR AY (51) ZK12, 13, 15	LES AILLERIES			7,21	6,25	6,25
TTS-24b	FONTAINE SUR AY (51) ZA 23, YA 11	LE CARREAU					

Nbre de parcelles : 16

Raison Sociale : EARL DE L'UMAILLY

Parcelle	Propriété	la fosse aux harengs	Habitations	Habitations + captage	8,10	8,10	8,10
UMA-103	JUVIGNY (51) YA 43, 45 à 47	les vignettes			7,37	7,37	7,37
UMA-11	JUVIGNY (51) ZY 27, 29	La porte cochère			12,14	12,14	12,14
UMA-101	RECY (51) ZI 11, 12	Les Augères			6,19	6,19	6,19
UMA-14	RECY (51) ZL 54	champ la fogne			5,80	0,21	5,59
UMA-12	JUVIGNY (51) ZY 36	la fosse aux harengs			13,50	13,23	13,23
UMA-13	JUVIGNY (51) YA 38 à 41, 43, 44						

Nbre de parcelles : 6

Raison Sociale : SCEA DU MONTISON

Parcelle	Propriété	Haut buisson	Habitations	Habitations + captage	5,40	5,40	5,40
VEA-04	BOUY (51) YA 6	Margotton			10,31	10,31	10,31
VEA-03a	BOUY (51) YR 13	Voyette Saint Paul			54,12	54,12	54,12
VEA-02	LIVRY LOUVERCY (51) YP 6 à 9	Buisson Leclerc			34,60	33,73	33,73
VEA-01	LIVRY LOUVERCY (51) YL 3, 4	Margotton			2,15	2,15	2,15
VEA-03b	LIVRY LOUVERCY (51) YR 13						

Nbre de parcelles : 5

Raison Sociale : EARL VERNET PHILIPPE

Parcelle	Propriété	Le pré gauthier	Habitations	Habitations + captage	12,27	12,27	12,27
VER-01b	COURCY (51) Z 319	Le pré gauthier			15,07	15,07	15,07
VER-01a	LOIVRE (51) ZM 6, 5	LE CHEMIN DE BRIMONT			4,84	3,97	3,97
VER-06	LOIVRE (51) ZM10	La fosse Goulin			10,92	10,84	10,84
VER-07	LOIVRE (51) ZS13						

VER-05	LOUVRE (51)	ZL9, 10	LES CRAYERES	Habitations + Puits pente <7%	5,47	3,20	2,27	3,20
VER-02	HERMONVILLE (51)	Y401	homme mort		6,58	6,58		6,58

Nbre de parcelles : 6

**Raison Sociale : EARL VIGREUX Frère**

VIG-11	HERMONVILLE (51)	Y170 à 172, 310	Le moulin à malot	Cours d'eau pente <7%	3,94	2,93	1,01	2,93
VIG-06	HERMONVILLE (51)	ZL 14	Le horle croquet		7,48	7,48		7,48
VIG-01a	HERMONVILLE (51)	ZA 2 à 11;	LES TERMES	Cours d'eau pente <7%	2,75	2,48	0,27	2,48
VIG-12v	CAUROY LES HERMONVILLE (51)	ZB 53 à 56	Le champs de la cure		1,13	1,13		1,13
VIG-12	CAUROY LES HERMONVILLE (51)	ZB 53 à 56	Le champs de la cure		0,46	0,46		0,46
VIG-02	BRIMONT (51)	ZL 3	LE CHAMP ST BARBE 1	Habitations	1,55	1,39	0,16	1,39
VIG-03	BRIMONT (51)	ZL 12j et k	le champ st barbe 2		4,00	4,00		4,00
VIG-10	CAUROY LES HERMONVILLE (51)	ZB 71, 72	le calvados		3,08	3,08		3,08
VIG-08	CAUROY LES HERMONVILLE (51)	ZC 34	Les longères		6,00	6,00		6,00
VIG-05	BRIMONT (51)	ZK 37	Valaïent		4,33	4,33		4,33
VIG-01b	CAUROY LES HERMONVILLE (51)	ZI 69part, 71, 72, 115, 154, 155	Les Termes	Habitations	4,59	4,32	0,27	4,32
VIG-10v	CAUROY LES HERMONVILLE (51)	ZB 71, 72	Le calvados		0,68	0,68		0,68
VIG-23	HERMONVILLE (51)	Y 168, 169	Le fond des Voïttes		0,91	0,91		0,91

Nbre de parcelles : 13

**Raison Sociale : EARL VIGNERON**

VIO-10	BUSSY LE CHATEAU (51)	ZV 5 à 7	Cultidame	Cours d'eau pente <7%	21,03	20,95	0,08	20,95
VIO-11	BUSSY LE CHATEAU (51)	ZY3	Bout des fosses		8,20	7,42	0,78	7,42
VIO-06	BUSSY LE CHATEAU (51)	ZL 2	Bras de fer	Puits pente <7%	10,01	9,87	0,14	9,87
VIO-03	BUSSY LE CHATEAU (51)	ZH 13	GRATTERIE		10,26	10,26		10,26
VIO-05	BUSSY LE CHATEAU (51)	ZL 3 en partie	Le Grosseiller		8,99	8,99		8,99

Nbre de parcelles : 5

**Raison Sociale : EARL DU VIRLY**

VIR-01	JUVIGNY (51)	ZT31 à 35	Les fractères	Habitations + Cours d'eau pente <7%	25,83	24,36	1,47	24,36
VIR-03	JUVIGNY (51)	ZY 14, 15	Les crayons		6,35	6,35		6,35
VIR-14	JUVIGNY (51)	ZY 33, 34	Champs la fagne		5,77	5,77		5,77
VIR-16	JUVIGNY (51)	ZS 93, 94	Les ormisets	Cours d'eau pente <7%	13,92	13,75	0,17	13,75
VIR-02	JUVIGNY (51)	ZW12 à 14	Voie de l'épine		23,88	23,88		23,88
VIR-06	JUVIGNY (51)	YB24	Closet des Garces	Cours d'eau pente <7%	1,76	1,58	0,18	1,58

Nbre de parcelles : 6

**Raison Sociale : EARL VLUGGENS DELOZANNE**

VLU-16b	LIVRY LOUVERCY (51)	YK 3 à 6	La fosse	Habitations	31,16	31,16		31,16
VLU-16a	BOUY (51)	YK 3 à 6	La fosse	Cours d'eau pente <7% + Habitations + Zone humide	15,99	15,88	0,11	15,88
VLU-17	BOUY (51)	YK 10, 11	Saint Germain		15,12	12,43	2,69	12,43
VLU-18	BOUY (51)	ZV 5, 6	les vignes		37,10	37,10		37,10

Nbre de parcelles : 4

**Raison Sociale : SCEA de villy**

WAR-03	REIMS (51)	ZO12	LES GREVES	Habitations + Puits pente <7%	18,79	18,48	0,31	18,48
--------	------------	------	------------	-------------------------------	-------	-------	------	-------

Nbre de parcelles : 1

Nbre de parcelles : 1087

---

---

L'ensemble de ces exploitations représente :

Désignation	Nbre parc.	Surface (ha)
Surface exploitée	1087	12 696,97
Surface d'aptitude 0	473	1 760,30
Surface d'aptitude 1	332	3 936,82
Surface d'aptitude 2	607	6 966,10
Surface d'aptitude 3	29	33,75
Surface totale épanachable	1087	10 936,67





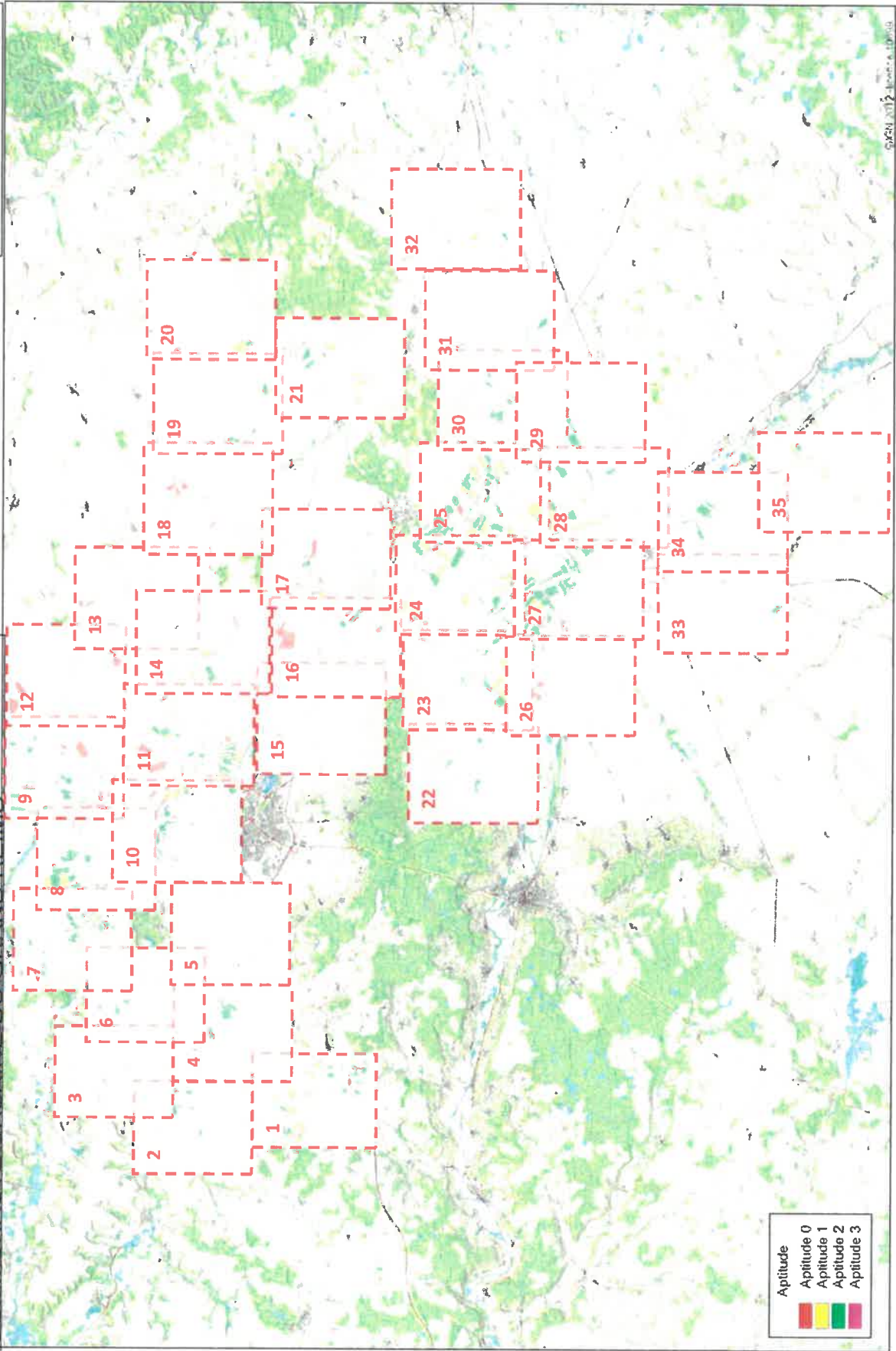
## **Annexe 2**

**Localisation et aptitude des parcelles appartenant au plan  
d'épandage des boues issues du  
système d'assainissement collectif de Reims**



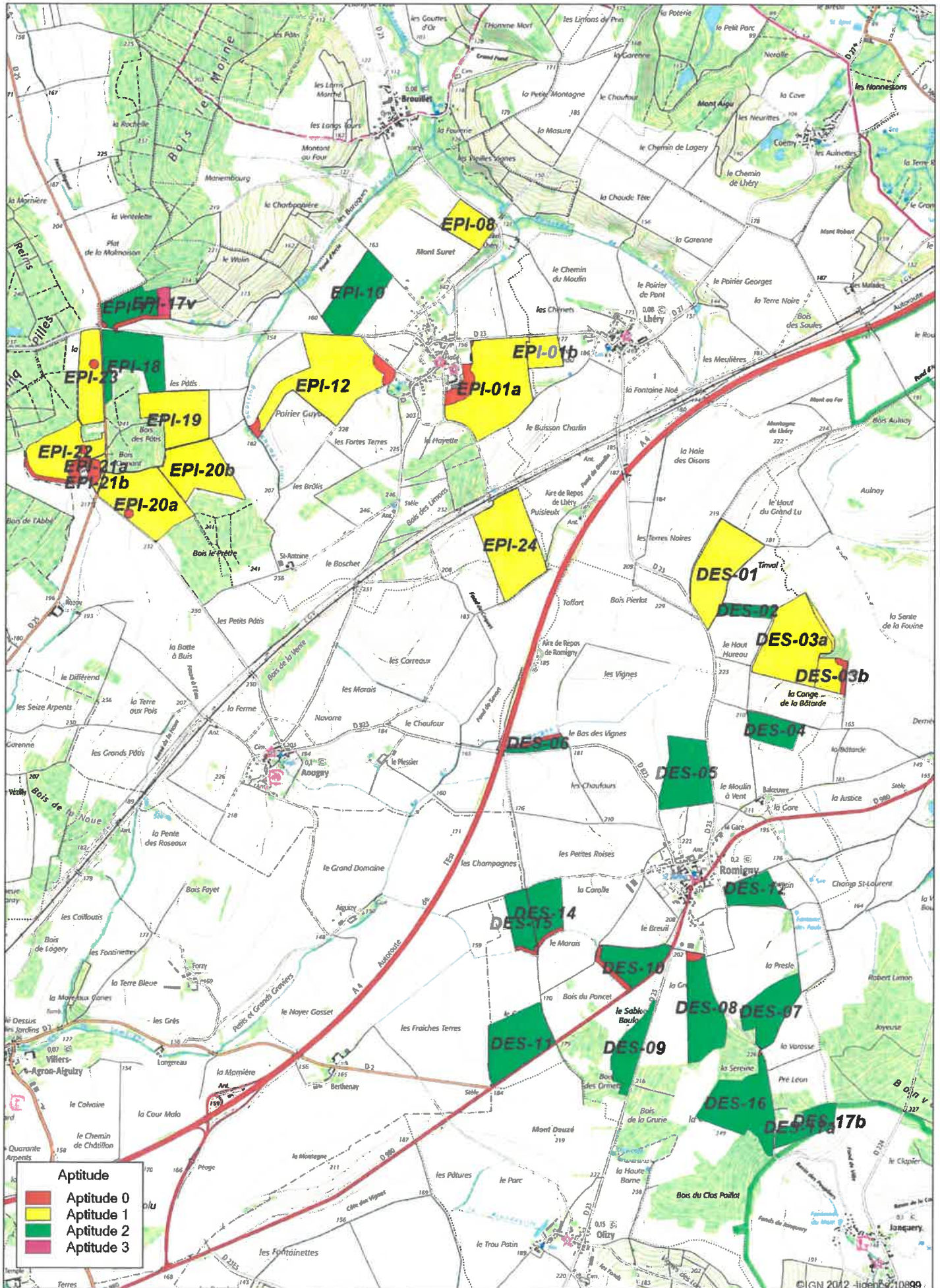
Plan d'épandage des boues de la Station de Reims  
COMMUNALITE URBAINE DU GRAND REIMS

Echelle : 1/250 000ème



Aptitude	
Red	Aptitude 0
Yellow	Aptitude 1
Green	Aptitude 2
Purple	Aptitude 3





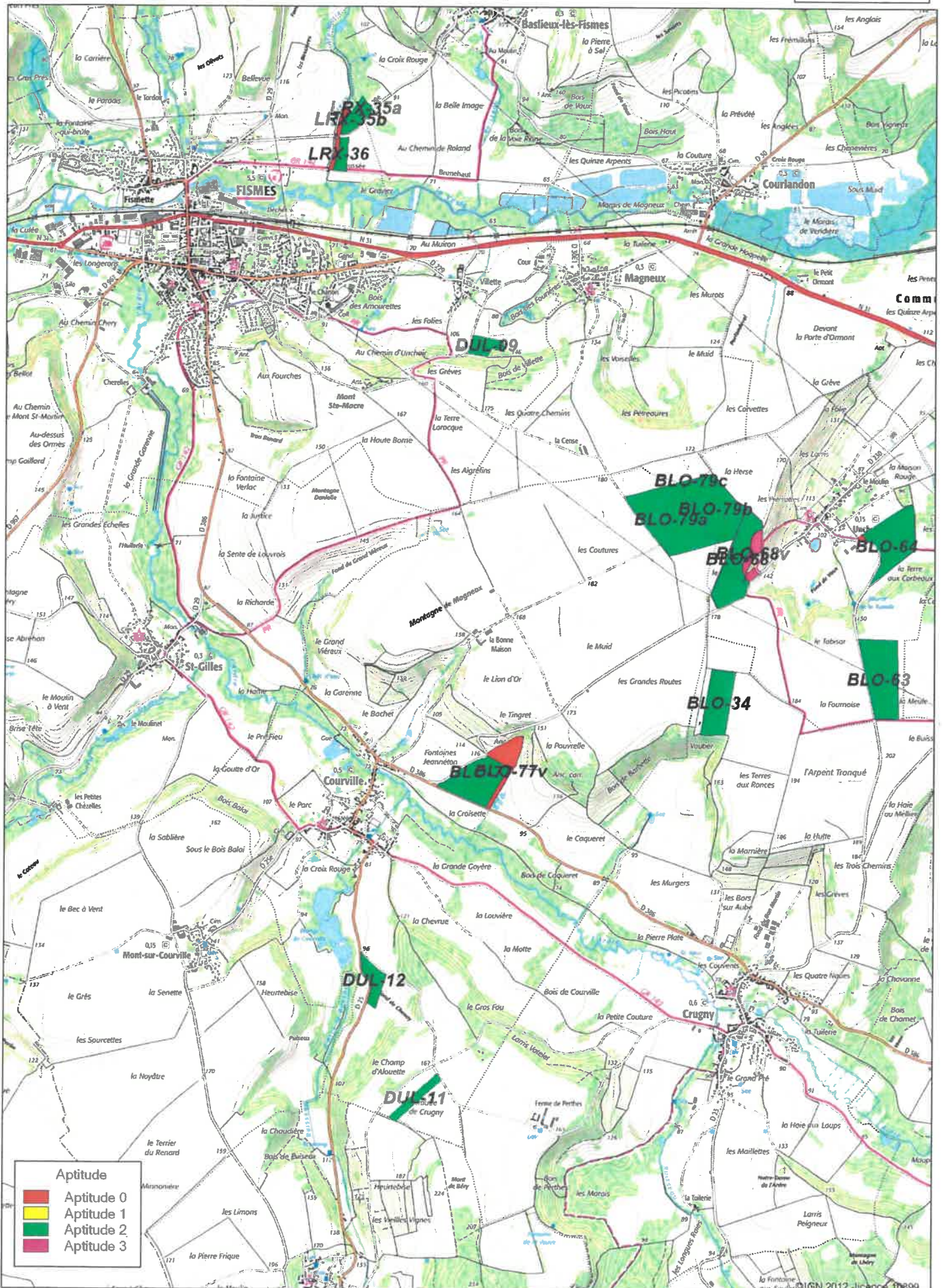
Aptitude	
	Aptitude 0
	Aptitude 1
	Aptitude 2
	Aptitude 3



# Plan d'épandage de la station de Reims COMMUNAUTE URBAINE DU GRAND REIMS

Carte 2

Echelle : 1/25 000

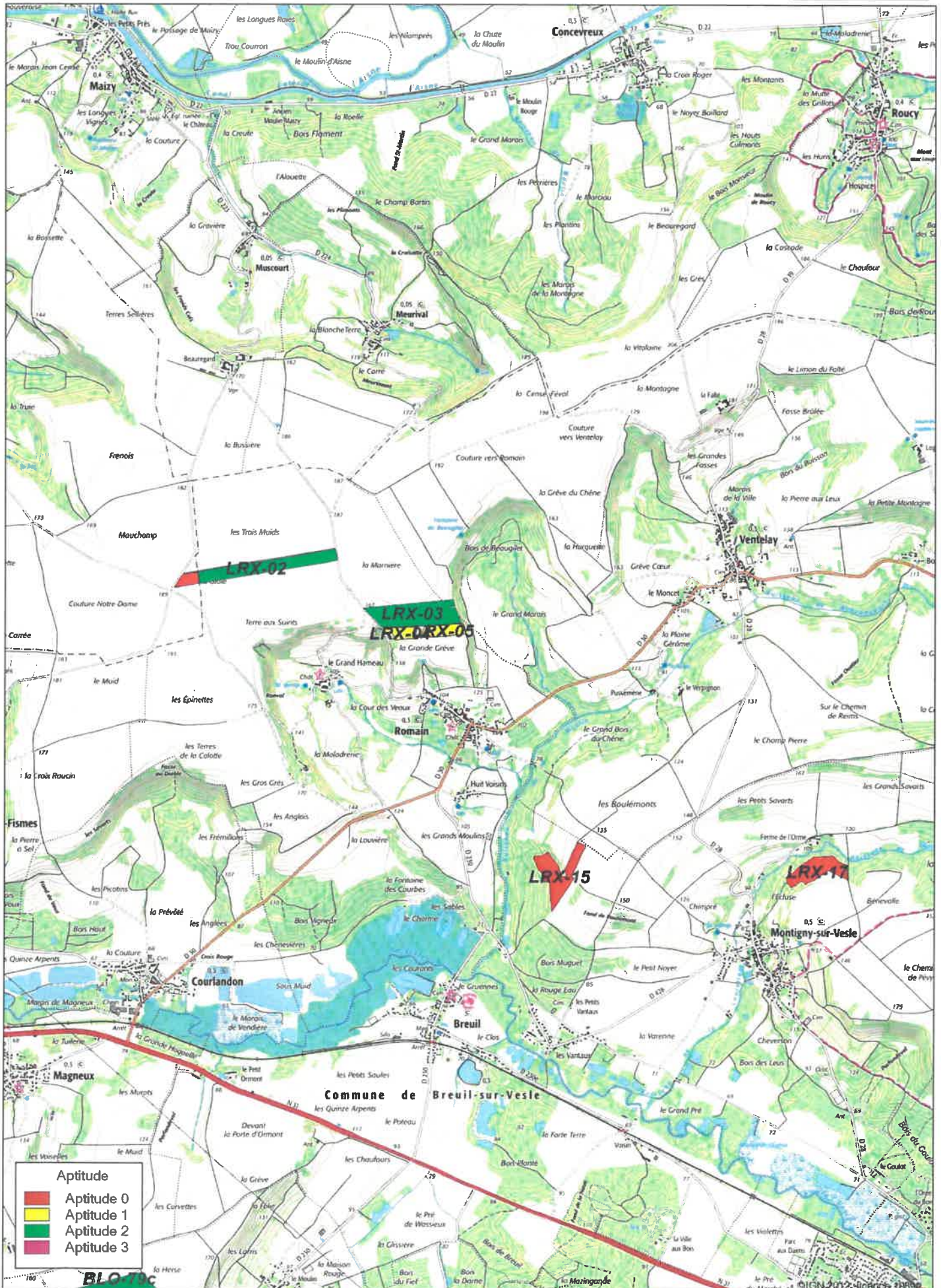




# Plan d'épandage de la station de Reims COMMUNAUTE URBAINE DU GRAND REIMS

Carte 3

Echelle : 1/25 000



Aptitude	
<span style="color: red;">■</span>	Aptitude 0
<span style="color: yellow;">■</span>	Aptitude 1
<span style="color: green;">■</span>	Aptitude 2
<span style="color: purple;">■</span>	Aptitude 3

BLOTTIC

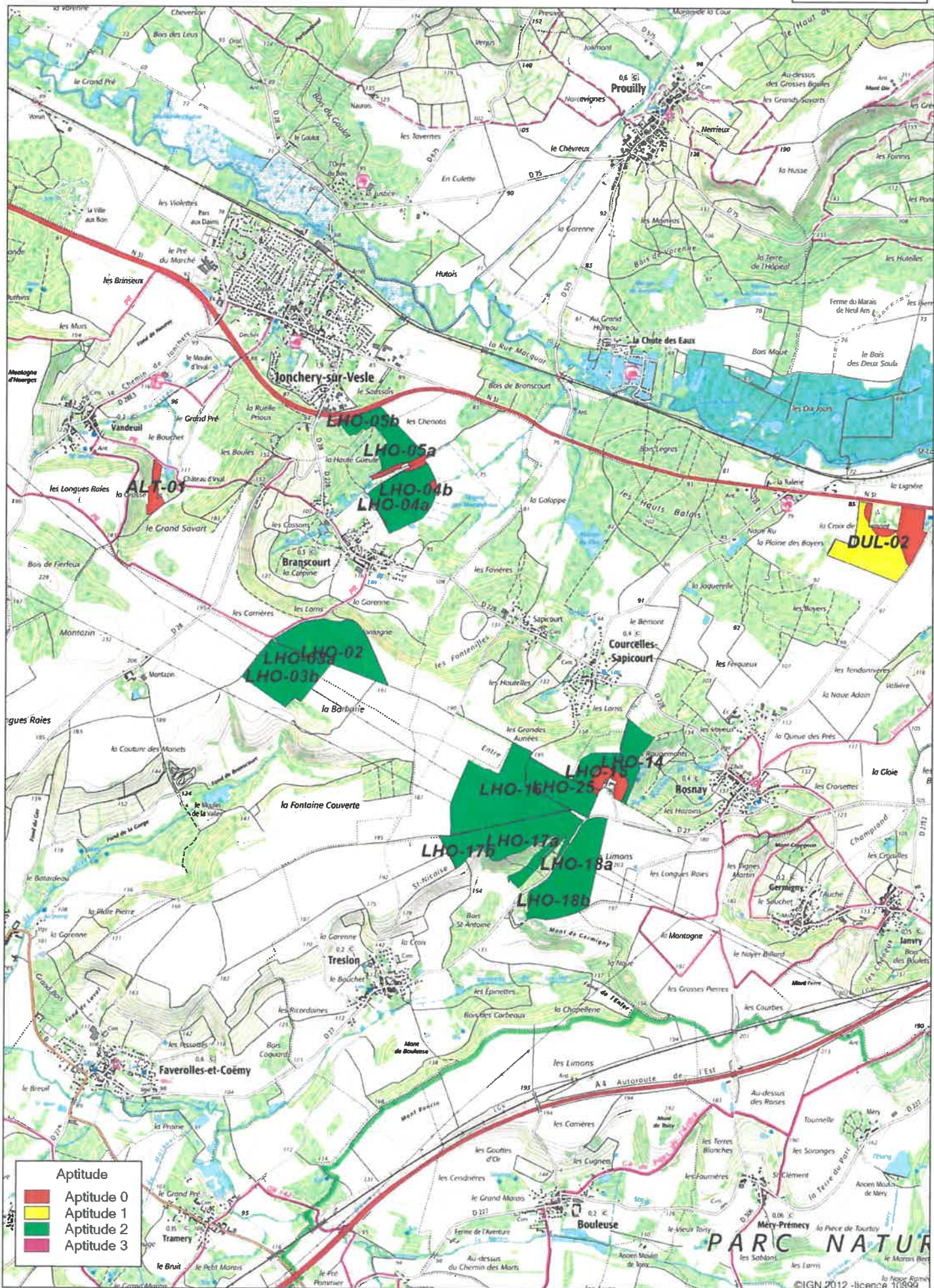
IGN 2012 - Révisé 1999



Plan d'épandage de la station de Reims  
**COMMUNAUTE URBAINE DU GRAND REIMS**

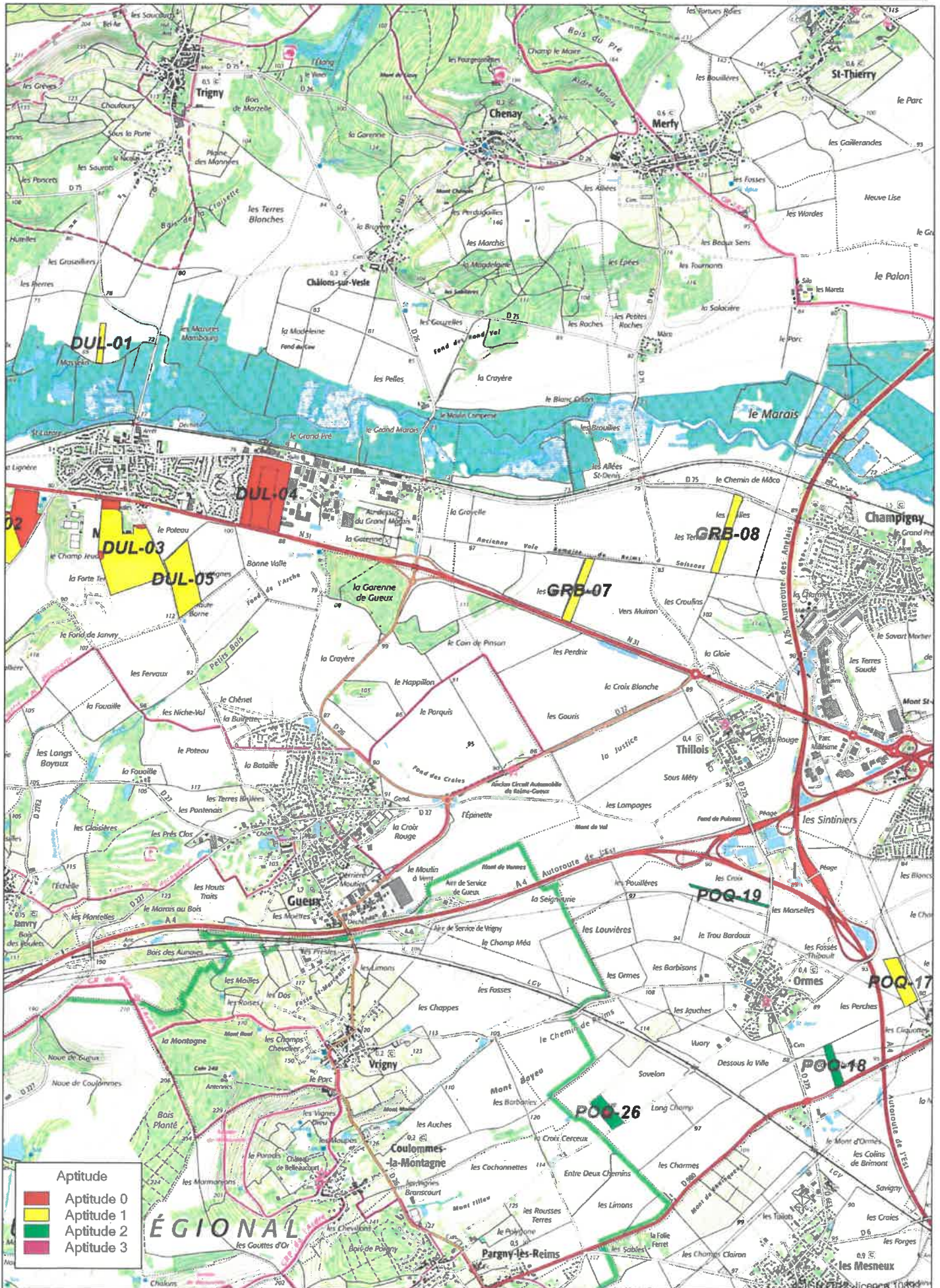
Carte 4

Echelle : 1/25 000



Aptitude	
<span style="color: red;">■</span>	Aptitude 0
<span style="color: yellow;">■</span>	Aptitude 1
<span style="color: green;">■</span>	Aptitude 2
<span style="color: pink;">■</span>	Aptitude 3



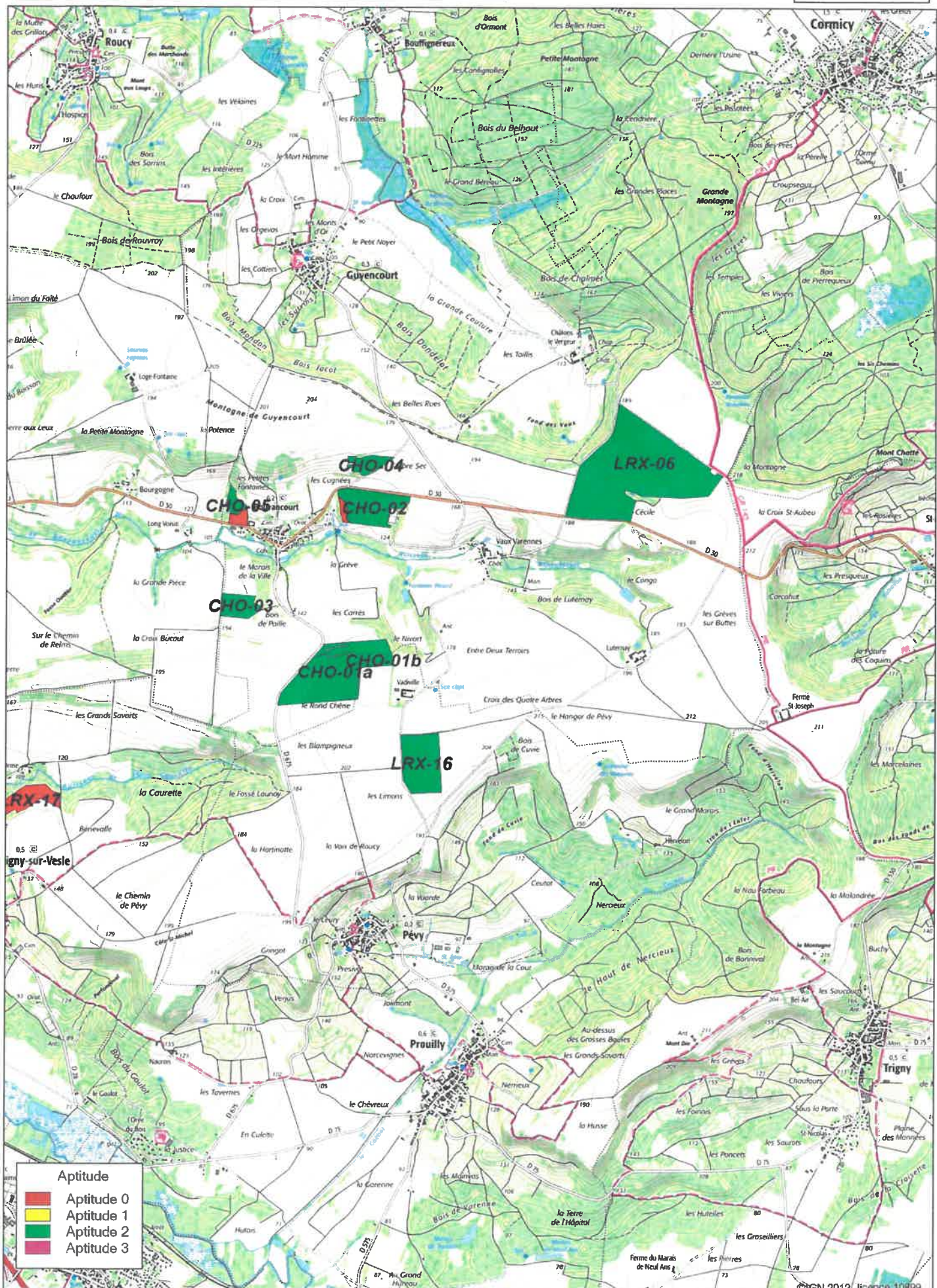


Aptitude

- Aptitude 0
- Aptitude 1
- Aptitude 2
- Aptitude 3

REGIONAL

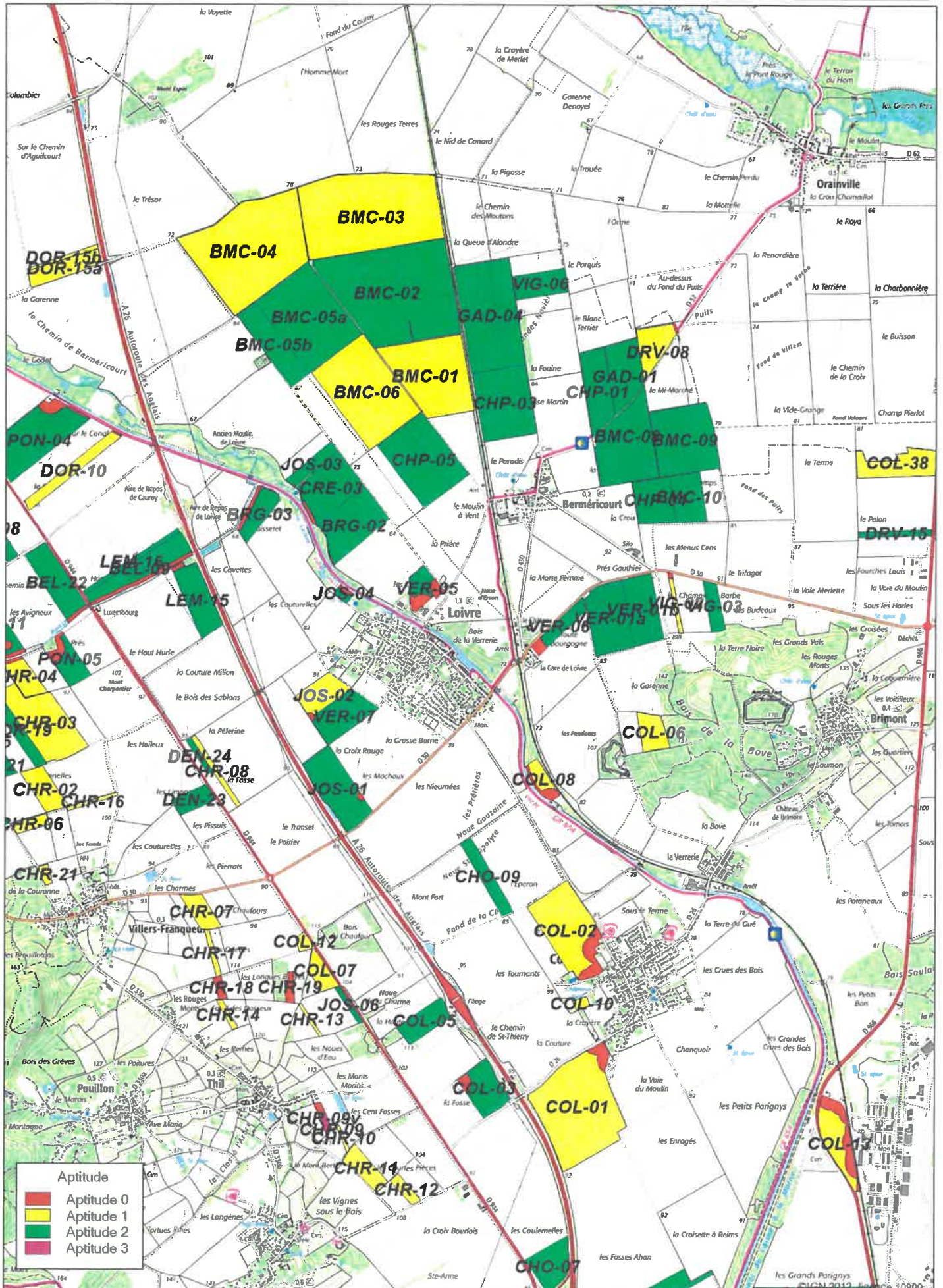














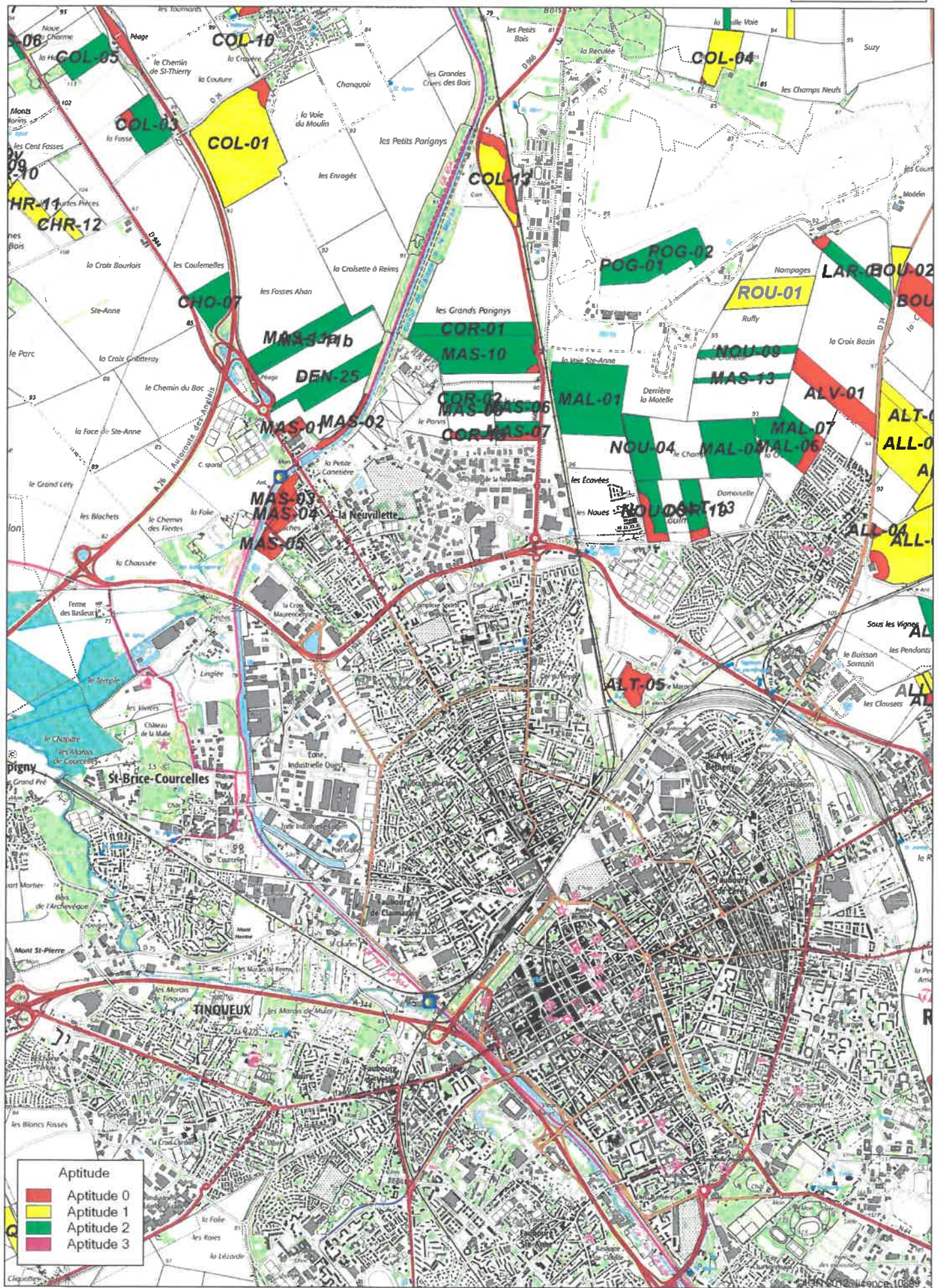




# Plan d'épandage de la station de Reims COMMUNAUTE URBAINE DU GRAND REIMS

Carte 10

Echelle : 1/25 000

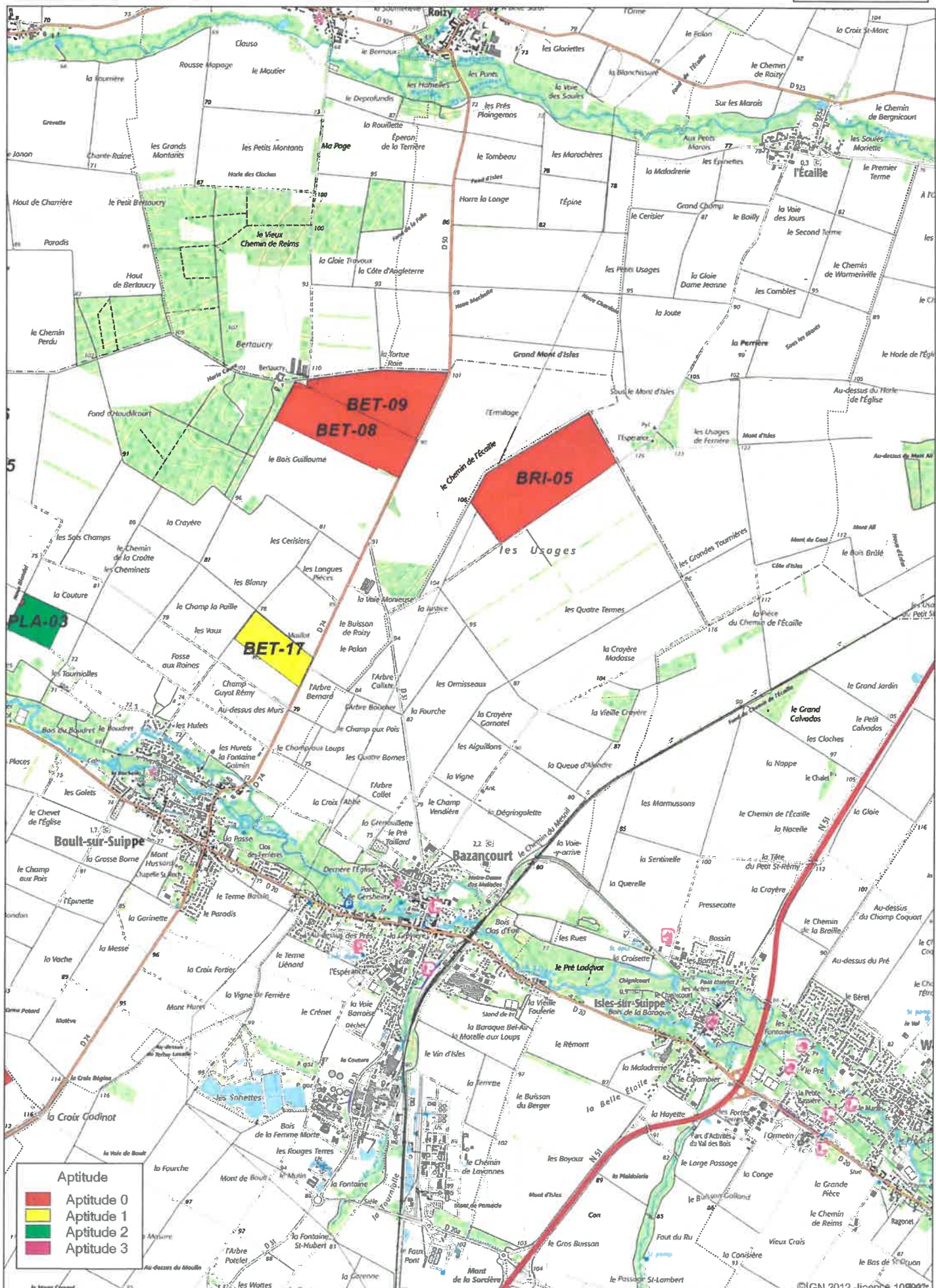


Aptitude	
<span style="color: red;">■</span>	Aptitude 0
<span style="color: yellow;">■</span>	Aptitude 1
<span style="color: green;">■</span>	Aptitude 2
<span style="color: pink;">■</span>	Aptitude 3







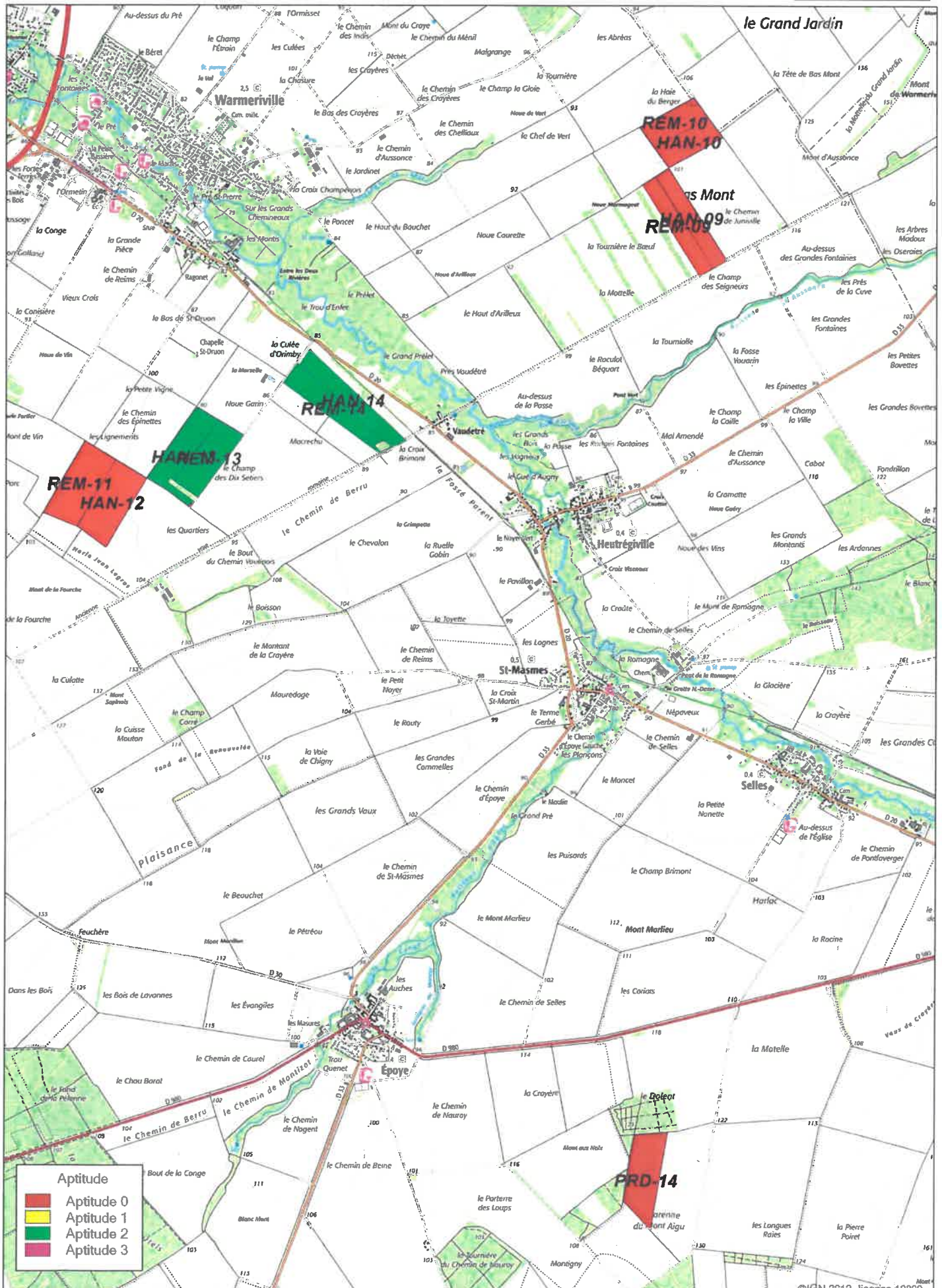




# Plan d'épandage de la station de Reims COMMUNAUTE URBAINE DU GRAND REIMS

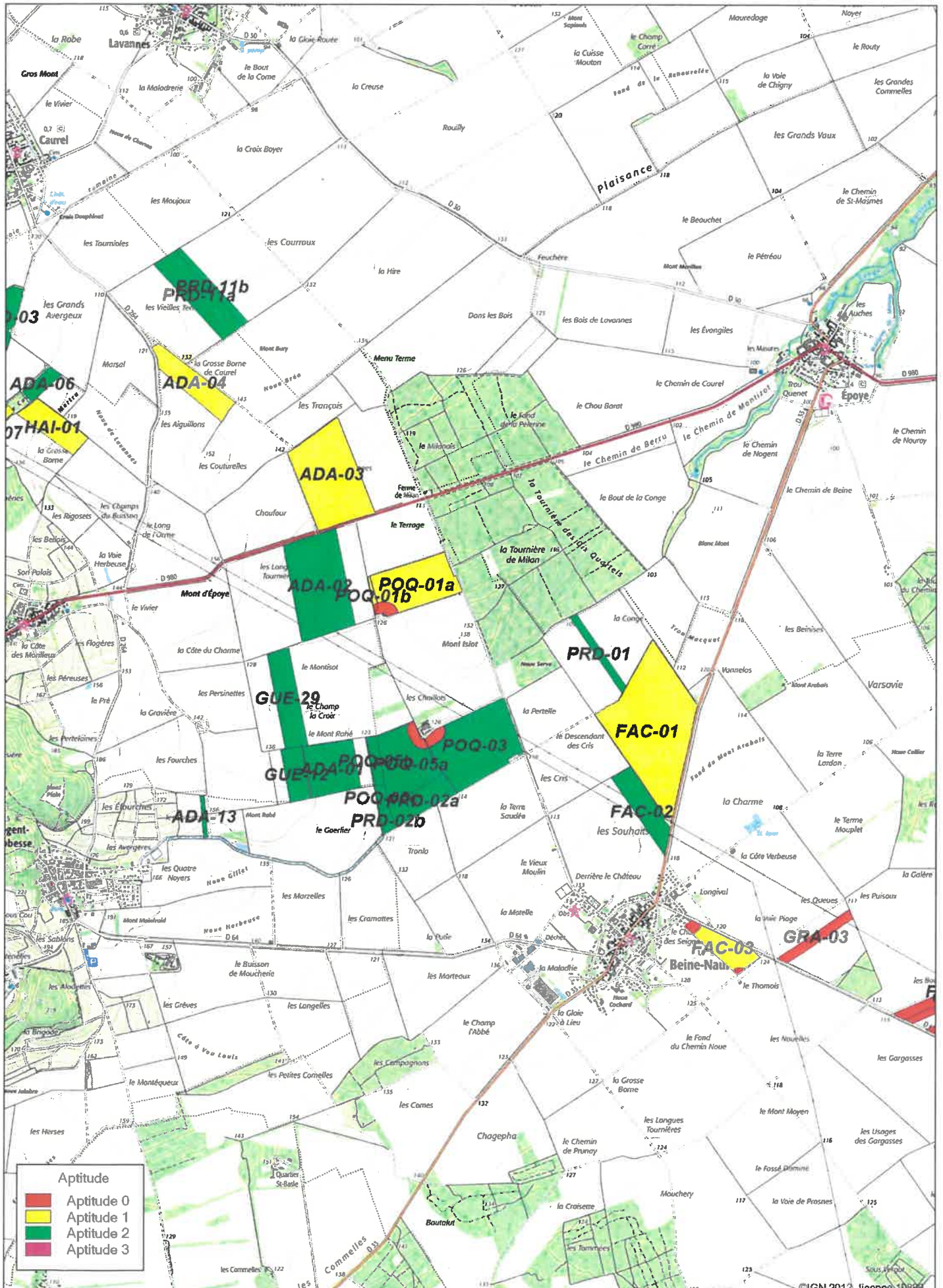
Carte 13

Echelle : 1/25 000



Aptitude	
<span style="color: red;">■</span>	Aptitude 0
<span style="color: yellow;">■</span>	Aptitude 1
<span style="color: green;">■</span>	Aptitude 2
<span style="color: magenta;">■</span>	Aptitude 3







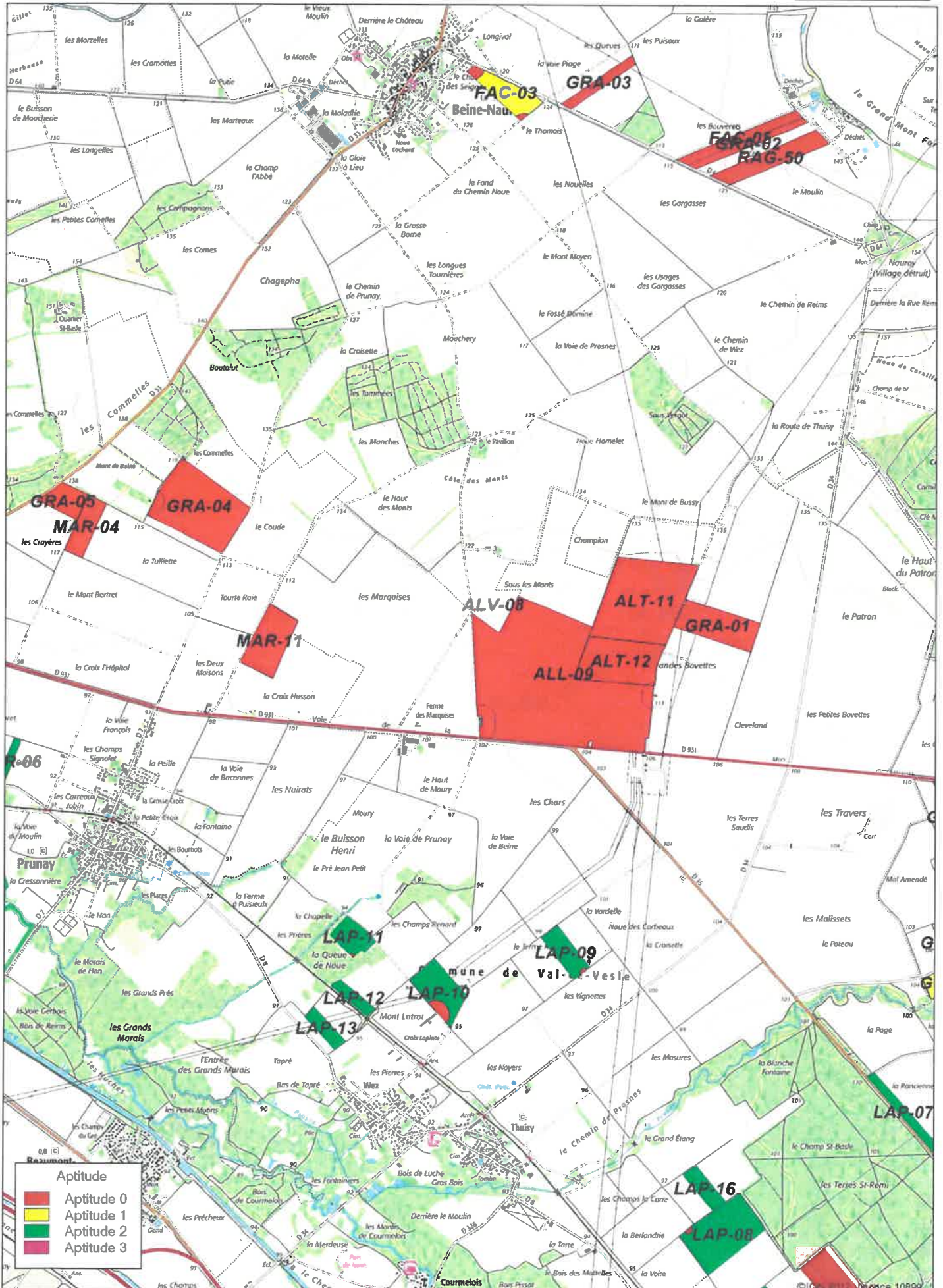




Plan d'épandage de la station de Reims  
COMMUNAUTE URBAINE DU GRAND REIMS

Carte 16

Echelle : 1/25 000





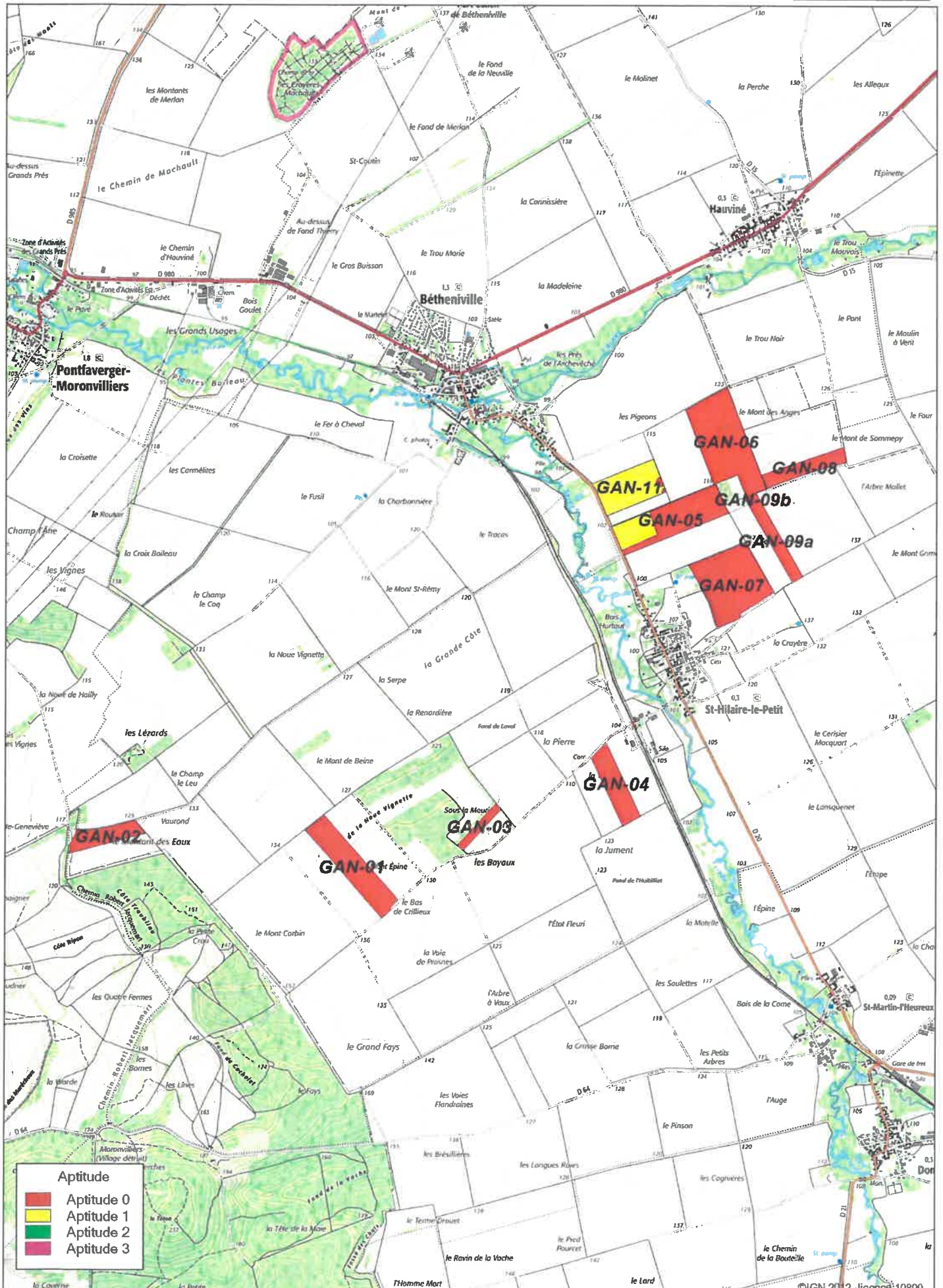




# Plan d'épandage de la station de Reims COMMUNAUTE URBAINE DU GRAND REIMS

Carte18

Echelle : 1/25 000





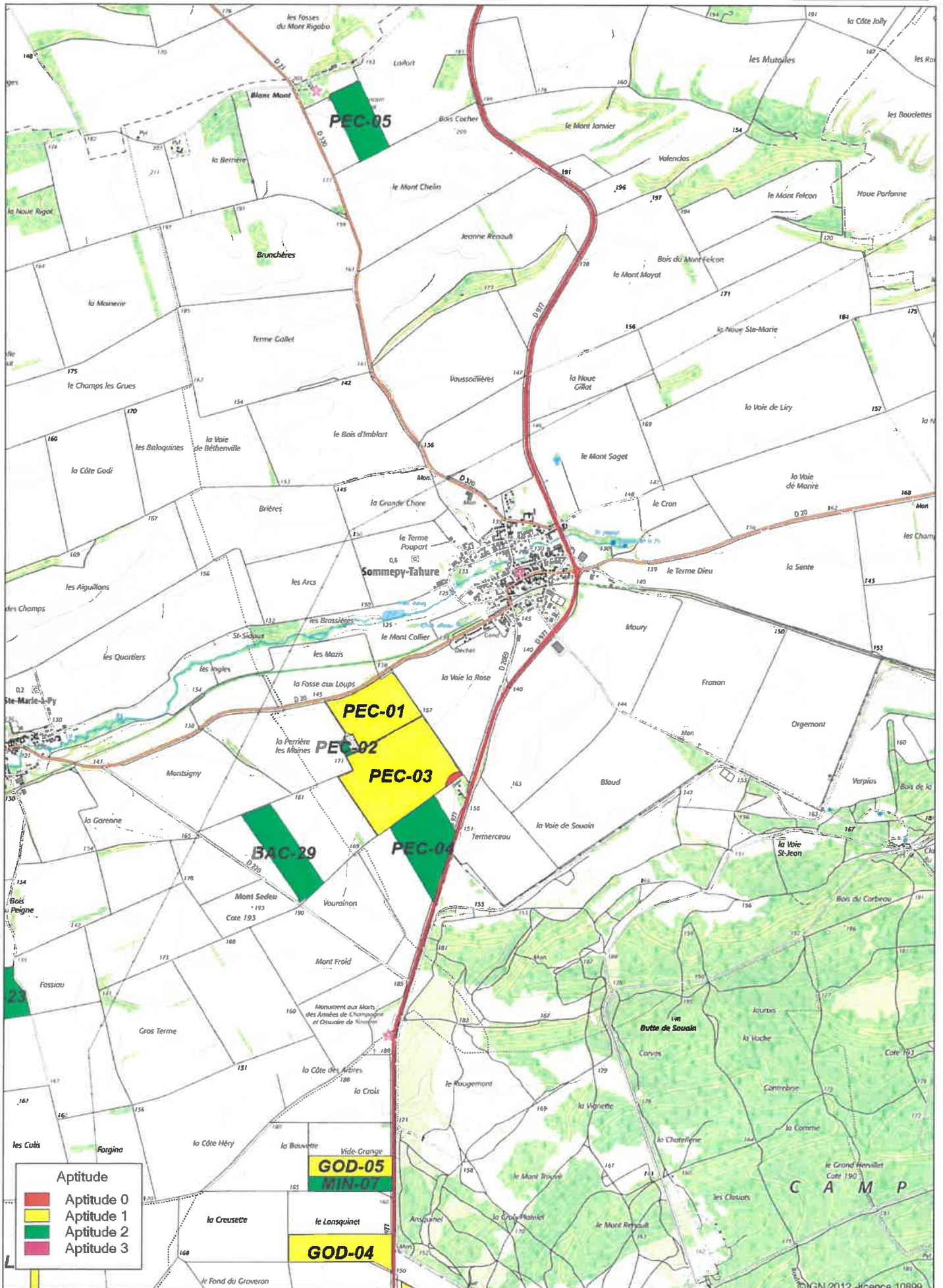




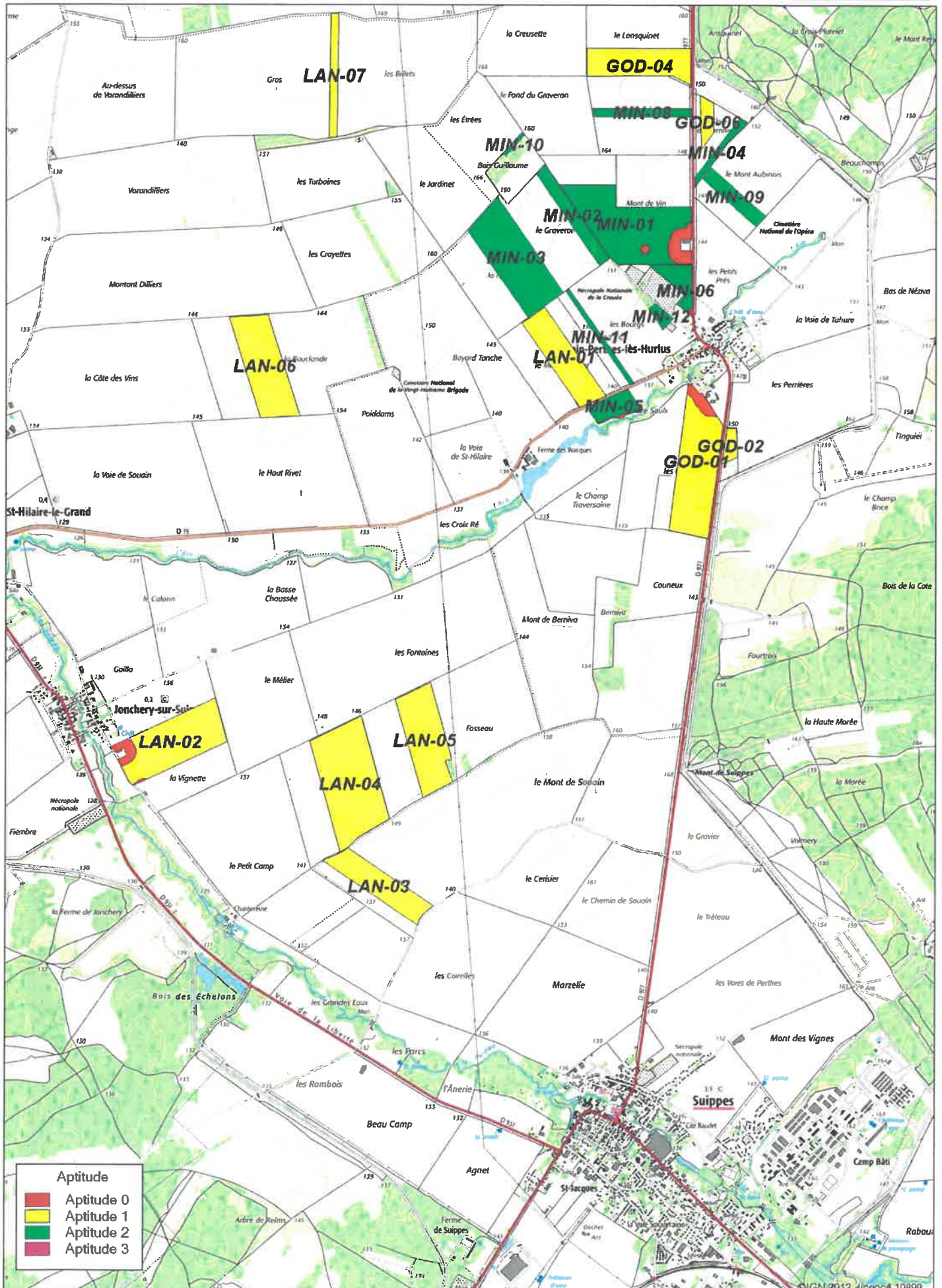
# Plan d'épandage de la station de Reims COMMUNAUTE URBAINE DU GRAND REIMS

Carte 20

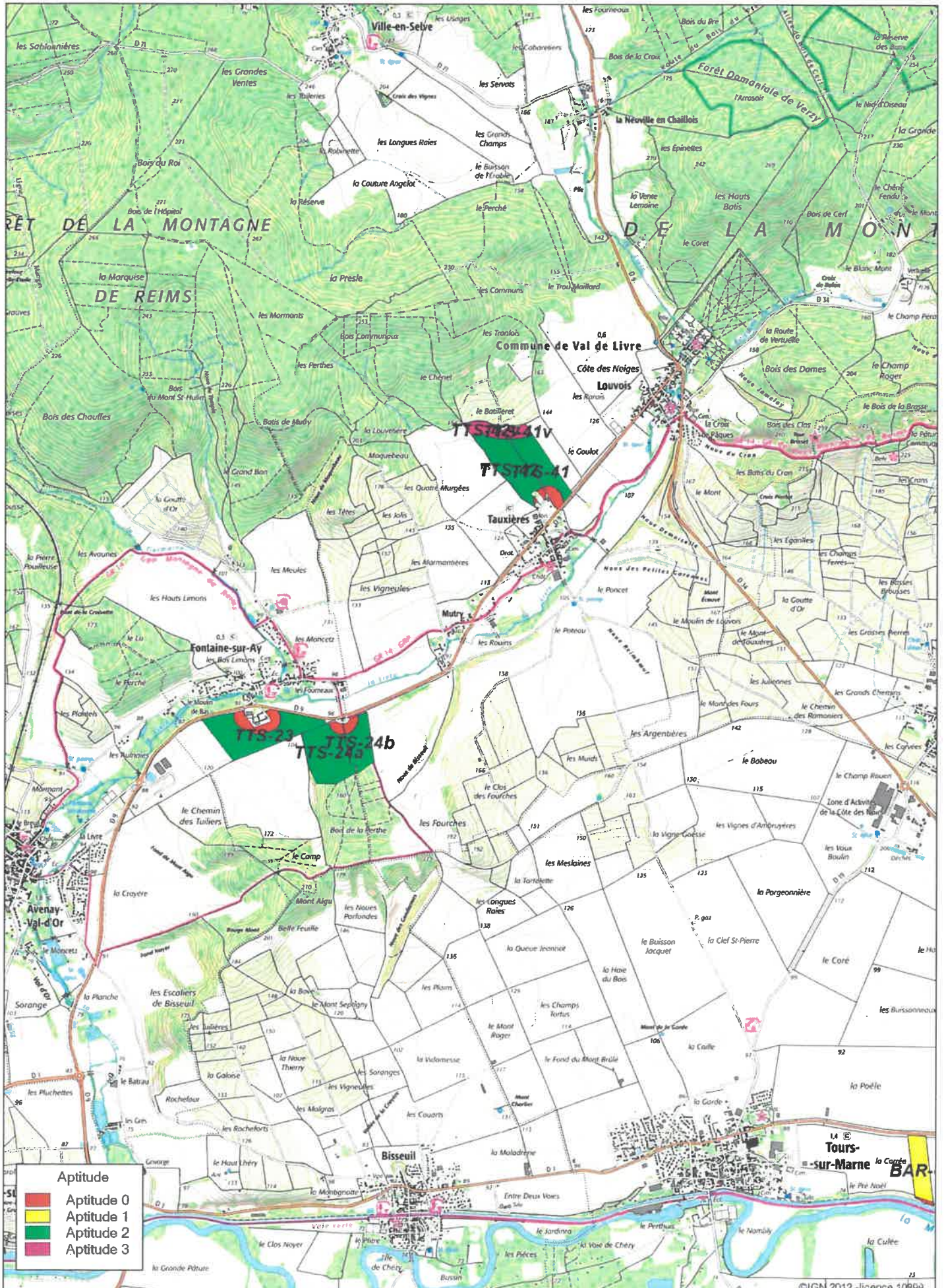
Echelle : 1/25 000











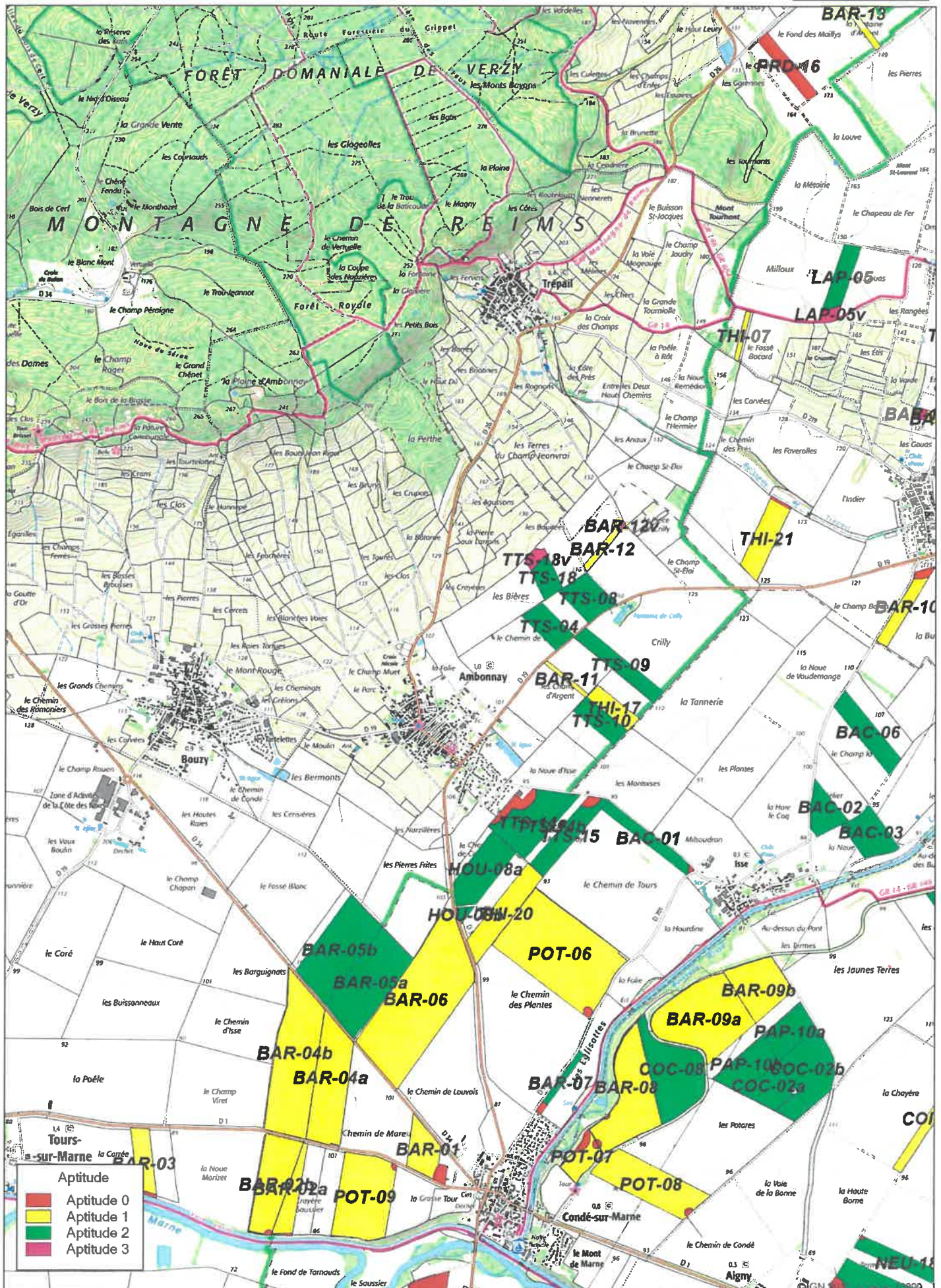
Aptitude	
	Aptitude 0
	Aptitude 1
	Aptitude 2
	Aptitude 3



Plan d'épandage de la station de Reims  
COMMUNAUTE URBAINE DU GRAND REIMS

Carte 23

Echelle : 1/25 000

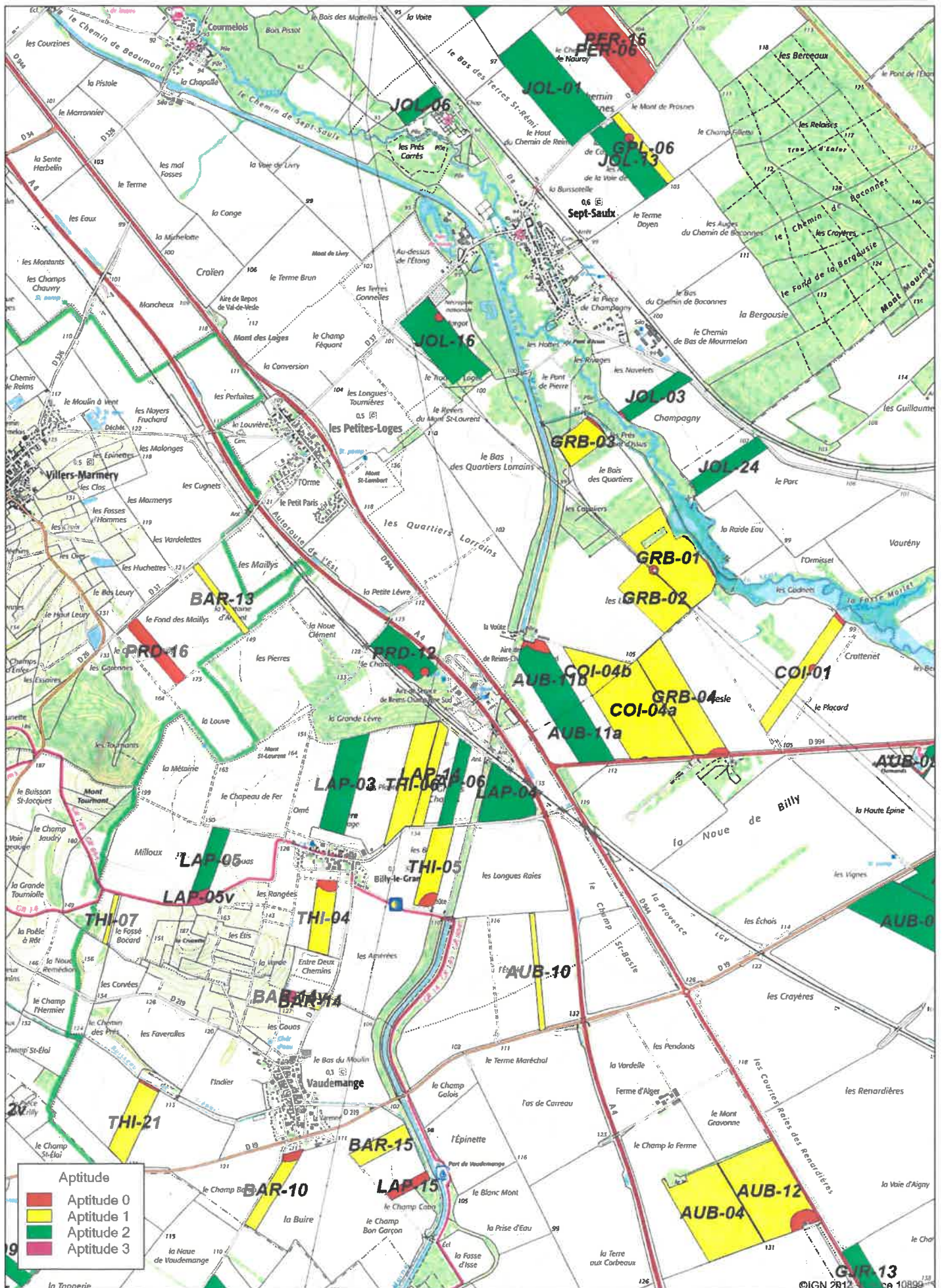




# Plan d'épandage de la station de Reims COMMUNAUTE URBAINE DU GRAND REIMS

Carte 24

Echelle : 1/25 000









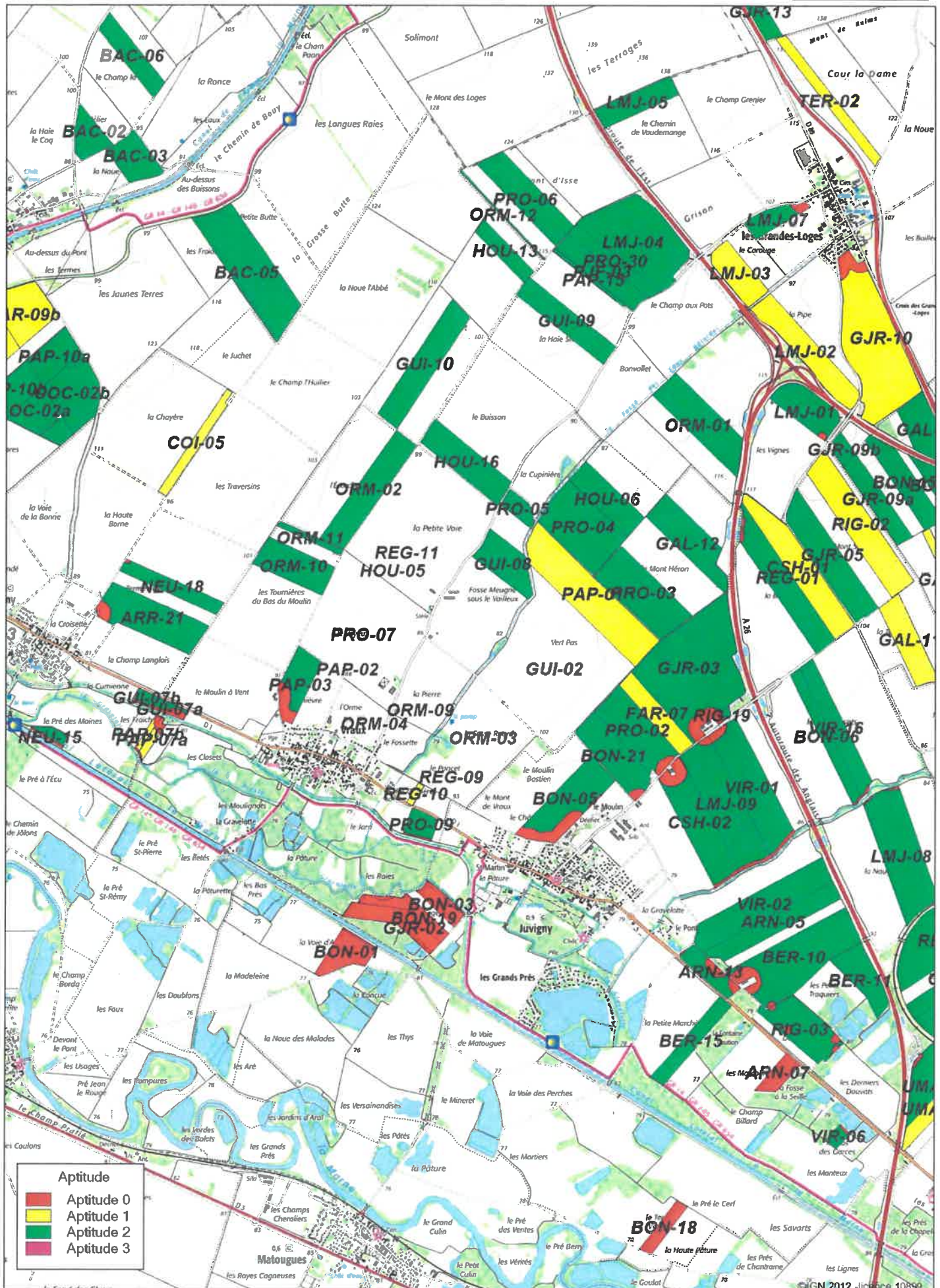




Plan d'épandage de la station de Reims  
COMMUNAUTE URBAINE DU GRAND REIMS

Carte 27

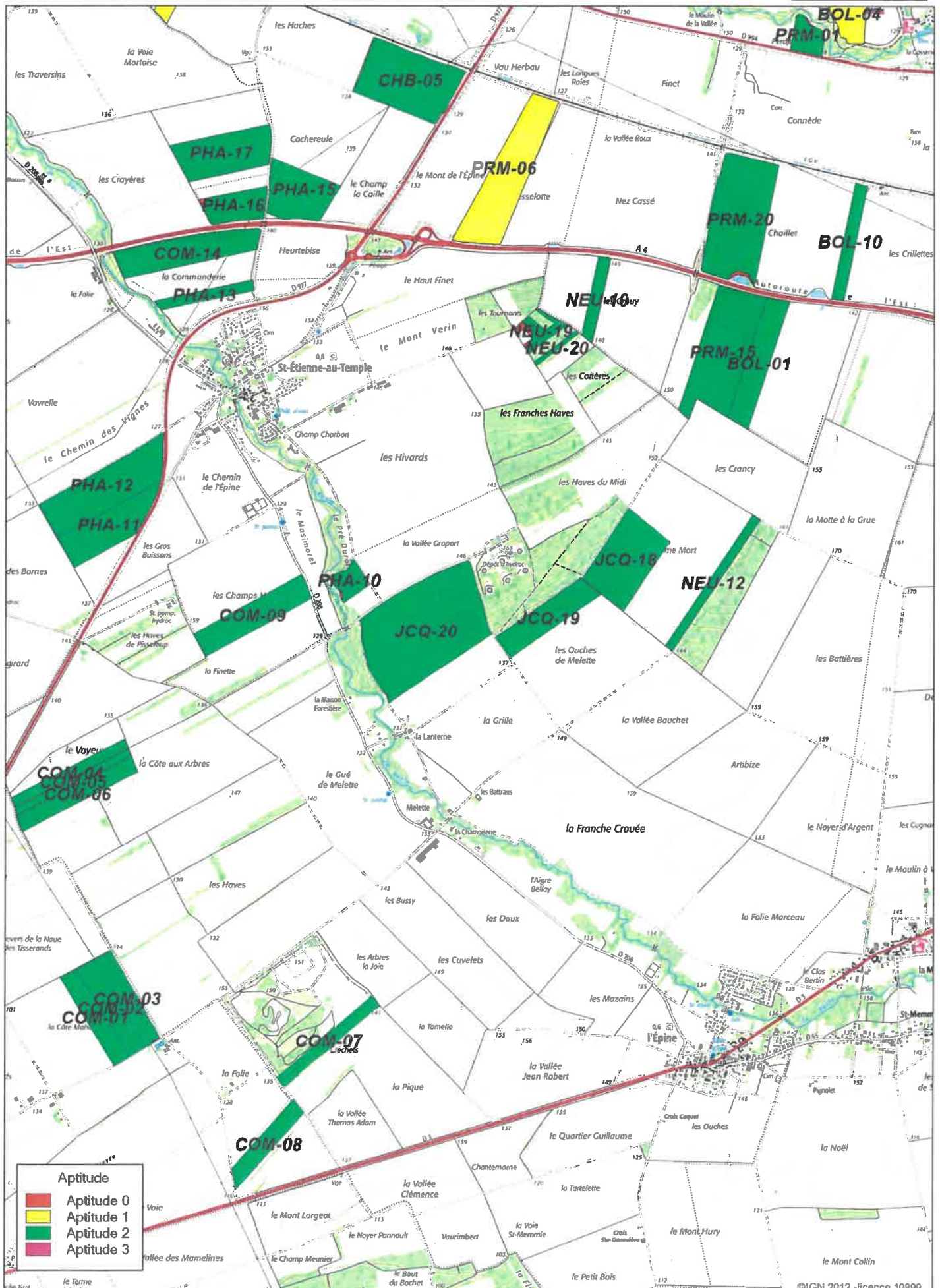
Echelle : 1/25 000





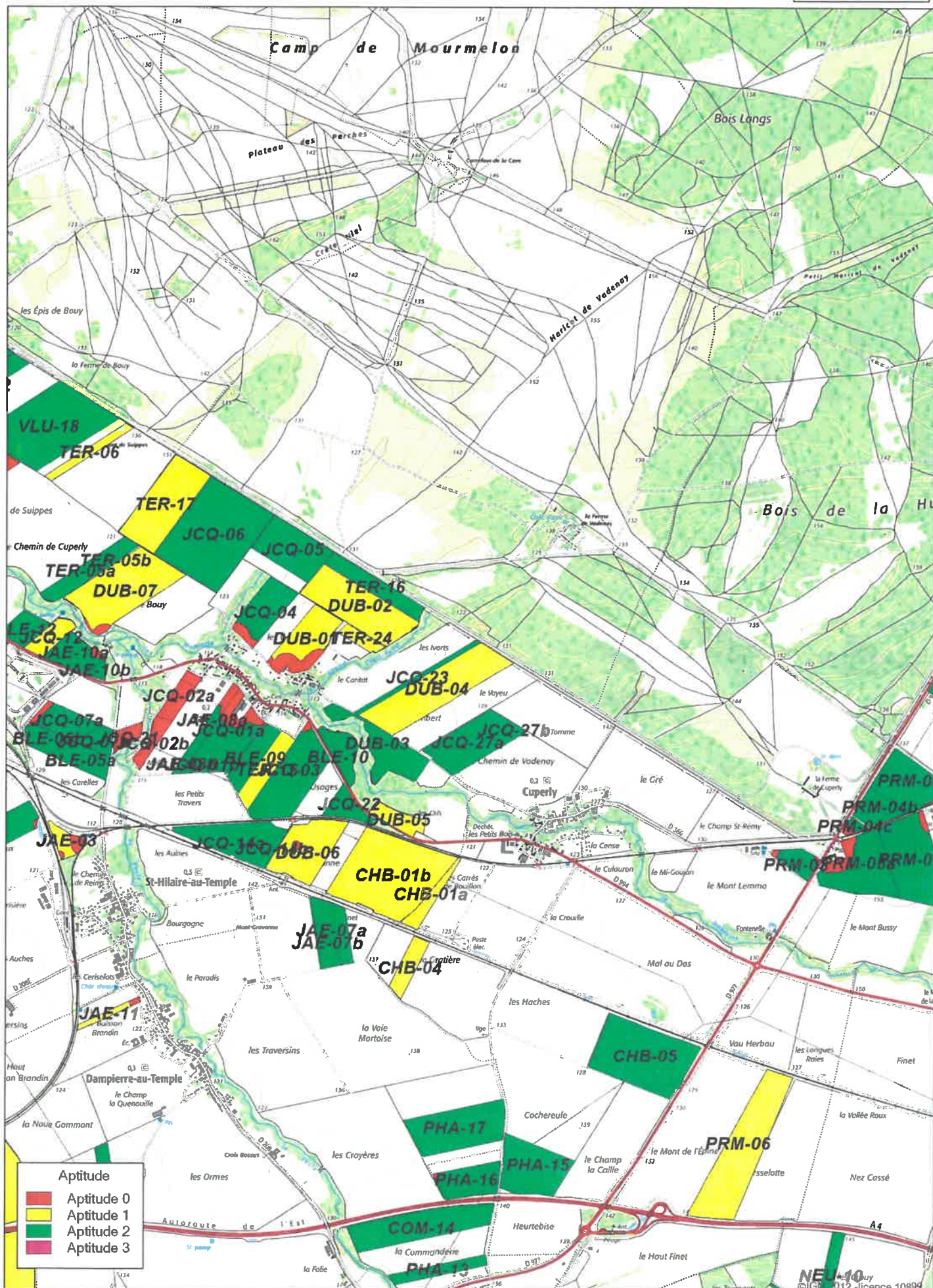






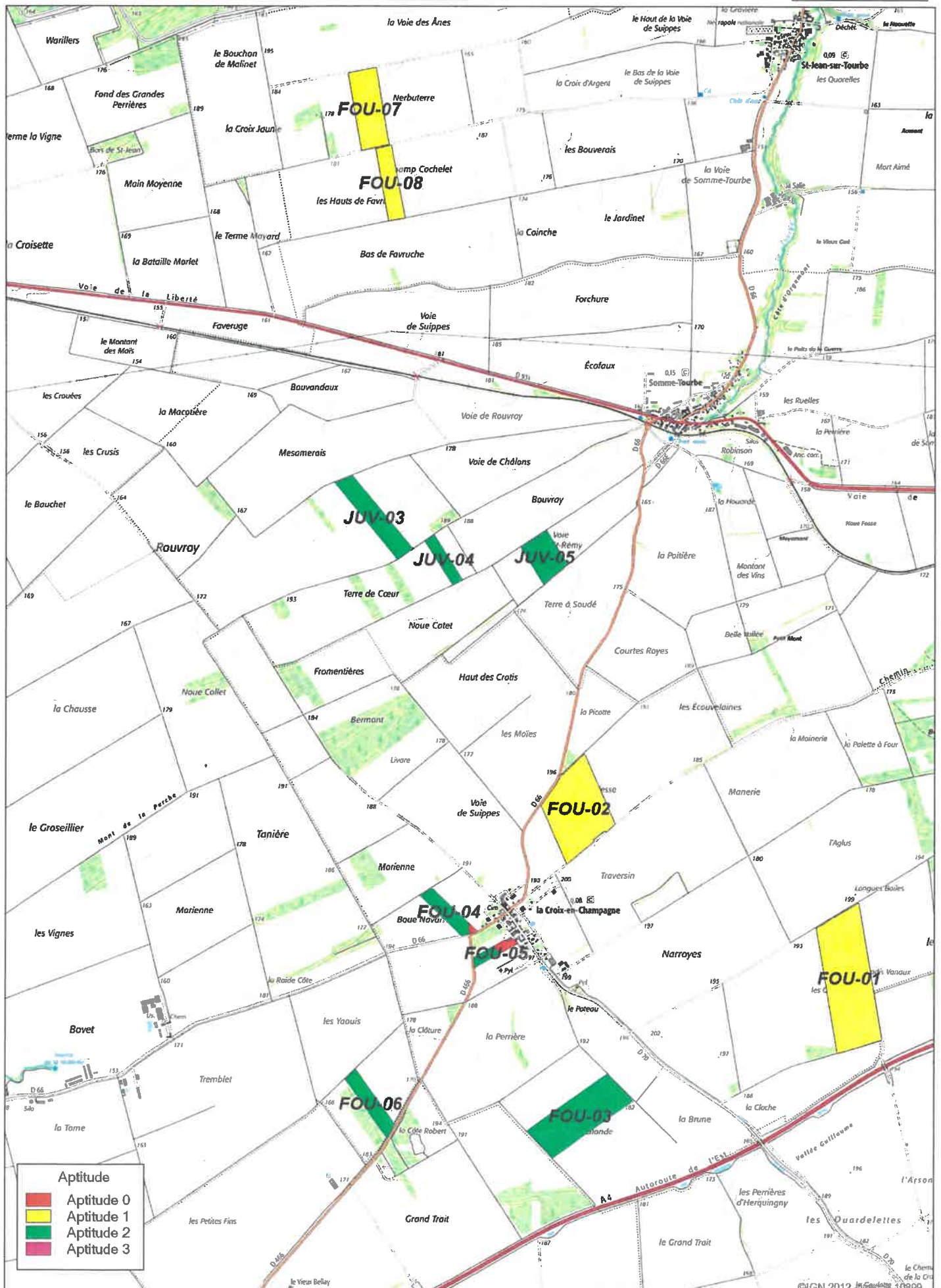
Aptitude	
<span style="color: red;">■</span>	Aptitude 0
<span style="color: yellow;">■</span>	Aptitude 1
<span style="color: green;">■</span>	Aptitude 2
<span style="color: pink;">■</span>	Aptitude 3







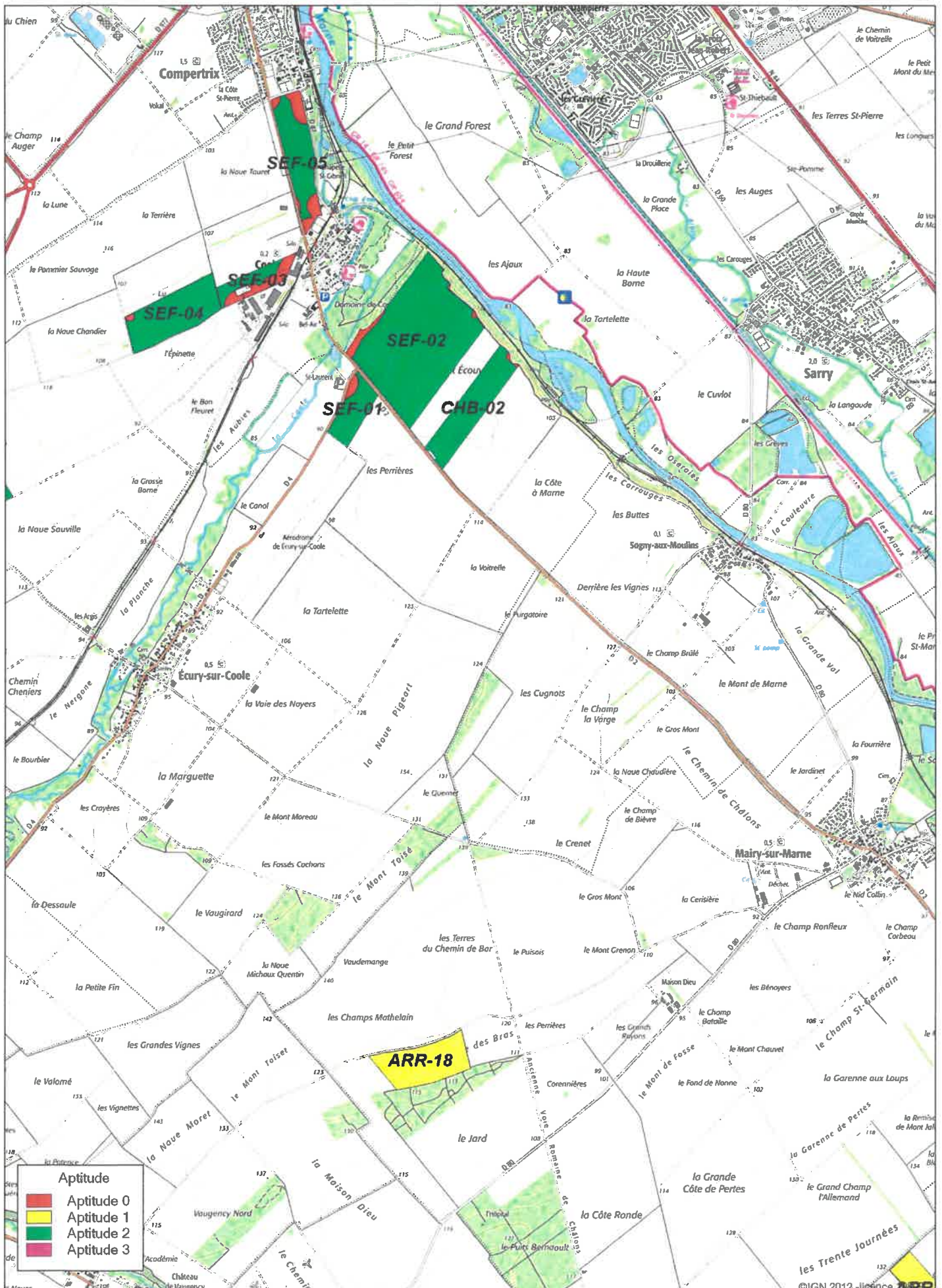














Plan d'épandage de la station de Reims  
COMMUNAUTE URBAINE DU GRAND REIMS

Carte 35

Echelle : 1/25 000

